

สรุปพื้นที่ประสบปัญหาอุทกภัย ประจำปี ๒๕๕๓

จังหวัดนครราชสีมา บุรีรัมย์ สุรินทร์ ศรีสะเกษ

อุบลราชธานี อำนาจเจริญ



ส่วนวิชาการ

สำนักงานทรัพยากรน้ำภาค ๕

มีนาคม ๒๕๕๔

คำนำ

อธิบดีกรมทรัพยากรน้ำ (นายจตุพร บุรุษพัฒน์) ได้มอบหมายการดำเนินงานในสถานการณ์น้ำท่วม โดยให้สำนักงานทรัพยากรน้ำภาค ติดตามสถานการณ์น้ำท่วมในแต่ละพื้นที่อย่างใกล้ชิด และให้การสนับสนุนจังหวัด และองค์กรต่าง ๆ ให้ความช่วยเหลือประชาชนที่ได้รับความเดือดร้อน ตามความสามารถที่มี สำนักงานทรัพยากรน้ำภาค ๕ ซึ่งมีพื้นที่รับผิดชอบใน ๖ จังหวัด ได้แก่ จังหวัดนครราชสีมา บุรีรัมย์ สุรินทร์ ศรีสะเกษ อุบลราชธานี และอำนาจเจริญ ได้เฝ้าติดตามสถานการณ์ปัญหาอุทกภัยภายในพื้นที่รับผิดชอบอย่างใกล้ชิด พร้อมกับได้จัดตั้งศูนย์เฉพาะกิจช่วยเหลือผู้ประสบภัยน้ำท่วม ณ จังหวัดอุบลราชธานี

จากการติดตาม และประสานงานกับหน่วยงานที่เกี่ยวข้อง ส่วนวิชาการจึงได้รวบรวมข้อมูลพื้นที่ที่ได้ประกาศเป็นพื้นที่ประสบอุทกภัยในเขตพื้นที่รับผิดชอบ ประจำปี ๒๕๕๓ เพื่อเป็นข้อมูลสำหรับประกอบการพิจารณาการวางแผนงานโครงการพัฒนาแหล่งน้ำในเขตพื้นที่รับผิดชอบของสำนักงานทรัพยากรน้ำภาค ๕ ต่อไป

ในโอกาสนี้ ขอขอบคุณทุกหน่วยงานที่เกี่ยวข้อง ที่ได้นำข้อมูลต่าง ๆ มาเผยแพร่ ทำให้สำนักงานทรัพยากรน้ำภาค ๕ มีข้อมูลมาประกอบการพิจารณาวิเคราะห์ เพื่อนำมารายงานและนำมาประเมินสถานการณ์หาแนวทางแก้ไข สนับสนุน และให้ความช่วยเหลือ ในภารกิจที่เกี่ยวข้องกับกรมทรัพยากรน้ำไว้ ณ ที่นี้ด้วย

จรรยาภรณ์ พรหมคุณ

มีนาคม ๒๕๕๔

สารบัญ

	หน้า
คำนำ	
สรุปข้อมูลพื้นที่ประสบปัญหาอุทกภัย ประจำปี ๒๕๕๓	๑
จังหวัดนครราชสีมา	๑
จังหวัดบุรีรัมย์	๑๑
จังหวัดสุรินทร์	๑๓
จังหวัดศรีสะเกษ	๒๒
จังหวัดอุบลราชธานี	๒๘
จังหวัดอำนาจเจริญ	๓๖
การดำเนินการช่วยเหลือผู้ประสบอุทกภัย	๔๑
ภาคผนวก	
๑. หนังสือสำนักนโยบายและแผนทรัพยากรน้ำ ที่ ทส ๐๖๐๔.๒/ว.๑๔๓๑ ลงวันที่ ๒๓ ตุลาคม ๒๕๕๓ เรื่อง การมอบหมายการดำเนินงานในสถานการณ์น้ำท่วม	๔๔
๒. หนังสือกรมทรัพยากรน้ำ ที่ ทส ๐๖๐๑/ว.๘๕๘ ลงวันที่ ๒๘ ตุลาคม ๒๕๕๓ เรื่อง นโยบายการปฏิบัติงานในช่วงสถานการณ์น้ำท่วม	๔๕
๓. คำสั่งสำนักงานทรัพยากรน้ำภาค ๕ ที่ ๓๖/๒๕๕๓ สั่ง ณ วันที่ ๒๙ ตุลาคม ๒๕๕๓ เรื่อง จัดตั้งศูนย์ช่วยเหลือผู้ประสบภัยน้ำท่วมอุบลราชธานี และคณะทำงานอื่น ๆ	๔๖
๔. ประมวลภาพความช่วยเหลือผู้ประสบอุทกภัย ประจำปี ๒๕๕๓	๕๐
๕. หนังสือขอบคุณ	
๕.๑ หมู่บ้านรุ่งอรุณวิลล์ หมู่ ๑ ต.หัวทะเล อ.เมือง จ.นครราชสีมา ลงวันที่ ๒๒ ตุลาคม ๒๕๕๓	๖๐
๕.๒ หมู่บ้านรุ่งอรุณ หมู่ ๑ อ.ราชสีมา-โชคชัย ต.หัวทะเล อ.เมือง จ.นครราชสีมา ลงวันที่ ๔ พฤศจิกายน ๒๕๕๓	๖๑
๕.๓ โรงเรียนเมืองนครราชสีมา สพฐ. อ.มิตรภาพ อ.เมือง จ.นครราชสีมา ลงวันที่ ๔ พฤศจิกายน ๒๕๕๓	๖๒

สรุปข้อมูลพื้นที่ประสบปัญหาอุทกภัย ประจำปี ๒๕๕๓

จังหวัดนครราชสีมา

☞ พื้นที่ประสบอุทกภัย ๓๒ อำเภอ ๒๓๔ ตำบล ๒,๑๕๘ หมู่บ้าน

ที่	อำเภอ	ตำบล	หมู่บ้าน
๑	เมือง	สุรนารี	๑๐
		ปรุใหญ่	๕-๓/
		หนองบัวศาลา	๑-๓,๘-๑๐
		หนองจะบก	๓-๕
		โพธิ์กลาง	๑-๕,๓/,๑๐
		มะเรียง	๒
		บ้านโพธิ์	๕,๓/,๘,๑๐
		หนองระเวียง	๑๑
		หัวทะเล	๒,๓,๔-๖,๑๐,๑๑
		ในเมือง	มิตรภาพ ซ. ๔,๖,๘ ชอยโรงน้ำแข็งเอ็มพี ชอยคูมวงค์ ชอยสำโรงจันทร์ บุมะค่า ท่าตะโก หมู่บ้านวีไอพี รพ.เซนต์เมรี่ รพ.มหาราช รพ.จิตเวช สะพานขาว ถนนช้างเผือก ตลาดสุรนคร ตลาดประปา ร.ร.เทศบาล ๔ ร.ร.โพธิ์พรรณวิทยา ร.ร.อัสสัมชัญ

ที่	อำเภอ	ตำบล	หมู่บ้าน
			โรงกรองน้ำประปาอัมพวงค์ ร.ร.เมืองนครราชสีมา ร.ร.อนุบาลเมือง นม. ร.ร.สุนารี่ วัดสามัคคี ชุมชนเกษตรสามัคคี ชุมชนหลังวัดสามัคคี ชุมชนเกาะลอย สะพานขาว สถานีดับเพลิงสุนารายณ์ ชุมชน ๓๐ กันยายน สุนารายณ์ซอย ๑๑ ชุมชนท้าวสุระซอย ๒ ๑-๖ ๒,๖-๑๒,๑๕
๒	เสิงสาง	เสิงสาง โนนสมบูรณ์ สุขไพบูลย์ สระตะเคียน กุดโบสถ์ บ้านราษฎร์	๑-๑๖ ๑-๑๔ ๑-๑๓ ๑-๑๔ ๑-๑๘ ๑-๑๐
๓	โชคชัย	ด่านเกวียน ท่าอ่าง ท่าลาดขาว ท่าเยี่ยม กระโทก พลับพลา โชคชัย ละลมใหม่พัฒนา ทุ่งอรุณ	๑-๑๐ ๑-๖,๘-๙ ๑-๑๓ ๑-๓,๕,๗-๘ ๒-๖,๘-๑๓ ๓,๔,๖-๑๒,๑๓ ๑๐ ๑-๗,๑๐-๑๒ ๑-๖,๑๓,๑๕

ที่	อำเภอ	ตำบล	หมู่บ้าน
		ท่าจะหลุง	๑-๓,๕-๖,๙
๔	ห้วยแถลง	กงรถ ตะโก หล่งตะเคียน ห้วยแคน หล่งประดู่ ห้วยแถลง ทับสวาย เมืองพลับพลา หินดาด จี่ว	๑-๙ ๑-๑๐ ๑-๑๕ ๑-๘ ๑-๑๕ ๑-๑๓ ๑-๘ ๑-๑๓ ๑-๑๕ ๑-๑๔
๕	แก่งสนามนาง	แก่งสนามนาง โนนสำราญ บึงพะไล บึงสำโรง สีสุก	๑-๑๒ ๑-๑๑ ๑-๑๕ ๑-๙ ๑-๙
๖	ปักธงชัย	นกออก สำโรง ตะคุ ธงชัยเหนือ สะแกราช เมืองปัก เกษมทรัพย์ ตะขบ ภูหลวง บ่อปลาทอง ตูม จี่ว สุขเกษม โคกไทย	๑-๓,๗-๘ ๑-๑๐ ๑-๒๑ ๑-๑๖ ๑-๑๕ ๑-๑๘ ๑-๙ ๑-๒๒ ๑-๑๐ ๑-๑๐ ๑-๑๖ ๑-๑๕ ๑-๑๑ ๑-๑๑

ที่	อำเภอ	ตำบล	หมู่บ้าน
		ดอน ลำนางแก้ว	๑-๑๒ ๑-๙
๓	วังน้ำเขียว	วังน้ำเขียว อุดมทรัพย์ วังหมี ไทยสามัคคี ระเริง	๑-๑๙ ๑-๑๗ ๑-๒๒ ๑-๑๑ ๑-๑๔
๔	ปากช่อง	คลองม่วง จันทึก วังไทร หนองสาหร่าย วังกะทะ โป่งตาลอง กลางดง พญาเย็น ปากช่อง หมูสี หนองน้ำแดง ชนงพระ	๒,๓,๕,๖,๘,๑๐,๑๒,๑๓,๑๙,๒๐ ๑,๒,๔-๑๒,๑๙,๒๑,๒๒ ๑,๓-๖,๘,๙,๑๒,๑๓-๑๙ ๓,๔,๖,๑๐,๑๔,๑๗-๑๙ ๑,๓-๖,๙,๑๐,๑๒,๑๔-๒๐,๒๓-๒๔ ๑-๓,๕,๗-๙,๑๓ ๕,๘,๑๐,๑๕ ๒,๓,๙,๑๒ ๔,๑๔,๑๘ ๑๑,๑๖ ๑,๖-๘ ๑-๓,๕,๗-๙
๙	บ้านเหลื่อม	บ้านเหลื่อม ช่อระกา	๓,๔,๗ ๑,๓-๕,๗
๑๐	โนนสูง	พลสงคราม เมืองปราสาท ลำคองหงษ์ จันอัด บึง ดอนชมพู ธารปราสาท หลุมข้าว มะค่า	๑,๓,๘-๑๑ ๗-๙,๑๑ ๑,๕,๗,๘,๑๑,๑๒ ๑-๕ ๔-๖,๗,๙,๑๐ ๑,๓,๕,๖,๑๐,๑๓ ๗,๘,๑๑ ๑-๓,๕-๗,๑๐,๑๕ ๗,๘,๑๑,๑๒

ที่	อำเภอ	ตำบล	หมู่บ้าน
		ด่านค้ำ ใหม่ โนนสูง ขามเฒ่า ลำมูล โตนด	๒,๑๓ ๑-๖,๙,๑๐ ๑-๑๓ ๑-๑๒ ๑-๓ ๑-๑๒
๑๑	ขามสะแกแสง	ขามสะแกแสง ชีวิ๊ก โนนเมือง เมืองนาท พะงาด หนองหัวพาน	๖-๑๕ ๕-๑๐ ๕ ๑-๘ ๑-๙ ๑
๑๒	บัวใหญ่	บัวใหญ่ หนองบัวสะอาด โนนทองกลาง หนองแจ้งใหญ่	๒,๔,๕,๗ ๒,๔,๗ ๑-๓,๕-๗,๙-๑๒ ๕
๑๓	พิมาย	กระเบื้องใหญ่ สัมฤทธิ์ ธารละหลอด ท่าหลวง โบสถ์	๑,๓,๕,๖,๗,๙,๑๐ ๑-๓,๙,๑๑,๑๓,๑๕ ๓,๕,๙,๑๒ ๙,๑๐,๑๒ ๓,๑๕,๒๐,๒๓
๑๔	โนนไทย	โนนไทย กำปัง สำโรง บ้านวัง ปลั่งลังก์ มะค่า ด่านจาก สายออ ค้ำพลุ	๑-๑๓ ๑-๑๕ ๑-๑๓ ๑-๑๐ ๑-๑๙ ๑-๑๐ ๑-๑๓ ๑-๑๑ ๑-๑๐

ที่	อำเภอ	ตำบล	หมู่บ้าน
		ถนนโพธิ์	๑-๙
๑๕	ครบุรี	จระเข้หิน ครบุรีใต้ เฉลียง ลำเพี้ยก โคกกระชาย บ้านใหม่ ตะแบกบาน ครบุรี ตะโกเอน ชะ อรพิมพ์	๑-๑๓ ๑-๑๖ ๑-๑๒ ๑-๑๒ ๑-๒๔ ๑-๑๔ ๑-๙ ๑-๑๔ ๑-๑๐ ๑-๑๑ ๑-๘
๑๖	สีคิ้ว	สีคิ้ว ดอนเมือง วังโรงใหญ่ กฤษณา หนองหญ้าขาว หนองน้ำใส หนองบัวน้อย บ้านหัน กุดน้อย ลาดบัวขาว	๓,๑๐,๑๑ ๑,๓,๑๕ ๕,๑๐ ๔ ๑-๕,๙-๑๕ ๓,๓',๑๓,๑๔,๑๓',๑๘ ๑-๔,๓' ๑-๑๑ ๑,๒,๓'-๙',๑๒,๑๓ ๑,๒,๔,๖-๘,๑๐,๑๒,๑๕
๑๓'	เทพารักษ์	สำนักตะคร้อ หนองแวง บึงปรือ วังยายทอง	๒-๙,๑๓,๑๖ ๑-๑๐ ๑-๑๐ ๑-๑๐
๑๘	สูงเนิน	โนนค่า เสมา หนองตะไก่อ โคราช	๑-๘ ๑-๑๖ ๑-๑๒ ๒

ที่	อำเภอ	ตำบล	หมู่บ้าน
		มะเกลือเก่า	๑๐
		สูงเนิน	๒,๖,๘
		บึงขี้เหล็ก	๑๐,๑๓
๑๙	ชุมพวง	ตลาดไทร	๒,๘,๑๒,๑๙
๒๐	ลำทะเมนชัย	ช่องแมว	๑,๓,๕,๗,๙,๑๑,๑๔,๑๕,๑๗,๑๘
		บ้านยาง	๓-๖,๙,๑๐,๑๒,๑๔,๑๕,๑๖
๒๑	ด่านขุนทด	พันชนะ	๑-๑๐
		บ้านเก่า	๑-๑๓
		ห้วยบง	๑-๒๕
		หินดาด	๑-๒๔
		หนองบัวละคร	๑-๙
		สระจรู๋	๑-๑๓
		ด่านขุนทด	๑-๑๗
		หนองกรด	๑-๑๗
		กุดพิมาน	๑-๑๕
		ตะเคียน	๑-๑๗
		บ้านแปรง	๑-๑๒
		หนองบัวตะเกียด	๑-๑๕
		โนนเมืองพัฒนา	๑-๑๑
		หนองไทร	๑-๑๑
		ด่านโน	๑-๘
		ด่านนอก	๑-๗
๒๒	จักราช	สีสุก	๑-๑๕
		ศรีละกอ	๑-๙,๑๓,๑๖,๑๗
		หินโคน	๑-๘,๑๐
		หนองขาม	๕,๑๑,๑๕
		คลองเมือง	๕,๗
		จักราช	๒-๕
		หนองพลวง	๑-๑๕
		ทองหลาง	๓,๗

ที่	อำเภอ	ตำบล	หมู่บ้าน
๒๓	พระทองคำ	ชุมชนสุขสบาย ปะคำทอง ตะวันออกพัฒนา ตะวันตกพัฒนา สระพระ มาบกราด พังเทียม ทัพเรียง หนองหอย	- - - - - - - - - ๑-๕,๖,๘,๙,๑๒,๑๓,๑๕
๒๔	ขามทะเลสอ	ขามทะเลสอ โป่งแดง บึงอ้อ หนองสรวง พันดุง	๑-๙ ๑-๘ ๓-๓ ๑-๙ ๑-๑๑
๒๕	เฉลิมพระเกียรติ	พระพุทธร ท่าช้าง หนองยาง ช้างทอง หนองงูเห่าล้อม	๑-๑๒ ๑-๑๖ ๑-๑๐ ๑-๘ ๑-๑๕
๒๖	คง	บ้านปรางค์ หนองบัว	๑-๕,๓,๙-๑๔,๑๖,๑๘ ๑,๒,๔-๙,๑๑,๑๓,๑๕
๒๓/	หนองบุญมาก	ลุงเขว้า บ้านใหม่ สารภี ไทยเจริญ แหลมทอง หนองหัวแรด หนองไม้ไผ่ หนองตะไค้ หนองขุนนาง	๑-๙ ๑-๙ ๑-๑๕ ๑-๘ ๑-๑๐ ๑-๑๕ ๑-๙ ๑-๑๒ ๑-๑๓

ที่	อำเภอ	ตำบล	หมู่บ้าน
๒๘	เมืองยาง	โนนอุดม	๑-๙
		เมืองยาง	๑-๑๒
		สะพานปลาข้าว	๑-๑๒
		กระเบื้องนอก	๑-๑๓
๒๙	ประทาย	กระท่อมราย	๑-๑๕
		ดอนมัน	๑-๑๐
		หนองค่าย	๑-๑๕
		หนองพลวง	-
		นางรำ	๑-๑๓
		ตลาดไทร	๑-๑๓
		โนนเพ็ด	-
		ประทาย	๑-๑๕
		วังไม้แดง	๑-๑๐
		หันห้วยทราย	-
		ทุ่งสว่าง	๑-๙
		โคกกลาง	-
		เมืองโดน	-
๓๐	โนนแดง	ลำพะเนียง	๑,๒,๔,-๖,๘-๑๑
		วังหิน	๘
		ดอนยาวใหญ่	๑-๑๑
		โนนตาเถร	๑,๖,๙
		โนนแดง	๒,๕-๗,๙,๑๓,๑๓'
๓๑	สีดา	โนนประดู่	๑-๗,๙,๑๐
		โพนทอง	๗,๙,๑๐
๓๒	บัวลาย	บัวลาย	๒,๔,๗,๘,๑๑
		โนนจาน	๓,๗
		เมืองพะไล	๑,๕,๗
รวม	๓๒ อำเภอ	๒๓๔ ตำบล	๒,๑๕๔ หมู่บ้าน

ที่มา : สำนักงานป้องกันและบรรเทาสาธารณภัยจังหวัดนครราชสีมา

*องค์การบริหารส่วนตำบลบ้านเกาะ และ องค์การบริหารส่วนตำบลจอหอ

พื้นที่ประสบอุทกภัย จังหวัดนครราชสีมา



คำอธิบาย

สถานการณ์น้ำท่วมระดับตำบล



ปกติ



น้ำท่วม

สำนักงานทรัพยากรน้ำภาค ๕ นครราชสีมา
จัดทำโดย ส่วนวิชาการ

จังหวัดบุรีรัมย์

พื้นที่ประสบอุทกภัย ๒๐ อำเภอ ๑๔๐ ตำบล ๑,๕๗๐ หมู่บ้าน

ที่	อำเภอ	ตำบล	หมู่บ้าน
๑	โนนดินแดง	โนนดินแดง ส้มป่อย ลำนางรอง	๑,๓/,๑๐,๑๑,๑๔,๑๕ ๑-๓/ ๑-๑๕
๒	สตึก	ชุมแสง เมืองแก ร่อนทอง หนองใหญ่ สนามชัย ท่าม่วง ดอนมนต์ กระสัง นิคม สตึก สะแก ทุ่งวัง	๑-๑๘ ๑-๑๙ ๑-๑๘ ๑-๑๖ ๑-๑๒ ๑-๑๑ ๑-๑๐ ๑-๘ ๑-๒๔ ๑-๑๕ ๑-๑๓ ๑-๑๕
๓	ปะคำ	ห้วยน้ำบ ปะคำ ไทยเจริญ โคกมะม่วง หนองบัว	๑-๑๙ ๑-๑๐ ๑-๑๔ ๑-๒๒ ๑-๑๒
๔	บ้านกรวด	บ้านกรวด ปึงเจริญ หนองไผ่งาม ปราสาท จันทบเพชร สายตะกู หินลาด	๑-๑๖, ๑-๑๓, ๑-๑๕ ๑-๑๓ ๑-๑๒ ๑-๑๖ ๑-๙

ที่	อำเภอ	ตำบล	หมู่บ้าน
		เขาดินเหนือ	๑-๑๐
		โนนเจริญ	๑-๑๑
๕	ประโคนชัย	โคกตูม	๑-๑๐
		สี่เหลี่ยม	๑-๘
		จรเข้มาก	๑-๑๘
		โคกย่าง	๑-๙
		โคกม้า	๑-๙
		หนองบอน	๑-๑๑
		ละเวีย	๑-๑๓
		เขาคอก	๑-๑๕
		ไพศาล	๑-๑๖
		ประโคนชัย	๑-๑๔
		บ้านไทร	๑-๑๒
		ตะโกตาพิ	๑-๑๑
		ประทัดบุ	๑-๘
		แสงทอง	๑-๙
๖	เฉลิมพระเกียรติ	ถาวร	๑-๑๑
		อีสานเขต	๑-๖,๘-๑๕
		ยายแยมวัฒนา	๑-๑๖
		เจริญสุข	๑-๑๔
		ตาเป็ก	๑-๑๑
๗	ละหานทราย	หนองแวง	๑-๓,๑๐-๑๓
		ตาจง	๑-๒๒
		สำโรงใหม่	๑-๑๔
		โคกว่าน	๑,๕-๘,๑๐
		ละหานทราย	๑-๓,๙,๑๑,๑๒
		หนองตะครอง	๑-๑๒

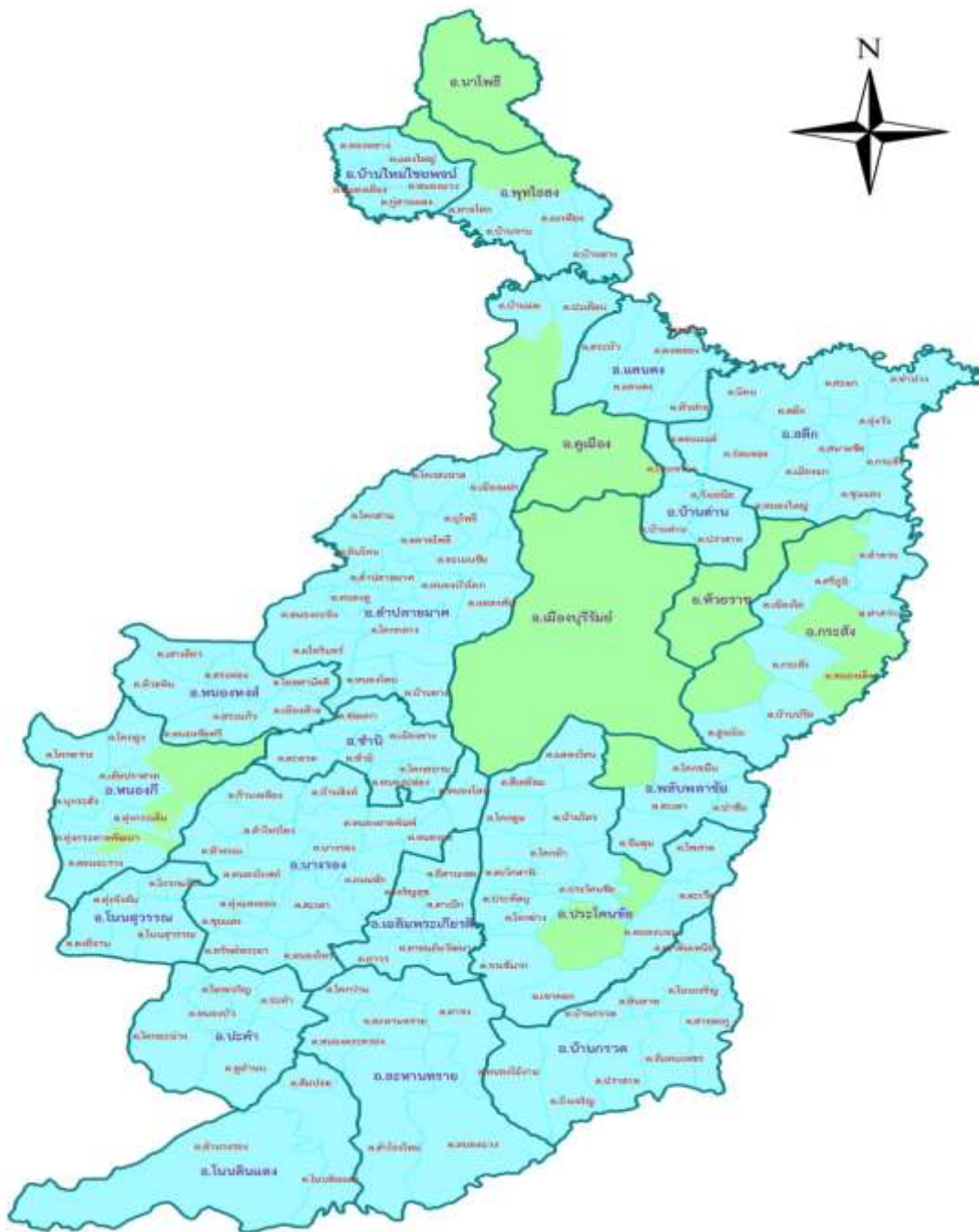
ที่	อำเภอ	ตำบล	หมู่บ้าน
๘	นางรอง	หัวถนน หนองไทร ทรัพย์พระยา ทุ่งแสงทอง ลำไทรโยง บ้านสิงห์ ก้านเหลือง สะเดา นางรอง ชุมแสง หนองโสน ถนนหัก หนองกง หนองโบสถ์ หนองยายพิมพ์	๓-๑๒ ๑,๒,๔-๖,๗,๙,๑๐-๑๒ ๑-๑๓ ๑-๗ ๑-๑๔ ๑-๑๔ ๑-๕,๗,๙,๑๐ ๔,๖-๘,๑๓,๑๖,๑๗ ๑-๔,๖-๘,๑๑,๑๓,๑๔ ๑-๑๔ ๑-๙,๑๐-๑๒ ๑-๘,๑๐-๑๓ ๑-๑๑ ๑-๑๔ ๑-๙,๑๑
๙	หนองหงส์	สระทอง ไทยสามัคคี เสาเดี่ยว หนองชัยศรี สระแก้ว เมืองฝ้าย ห้วยหิน	๑-๖ ๕,๖,๘,๑๐,๑๑,๑๒,๑๔ ๖-๙,๑๑,๑๒,๑๕ ๒,๓,๔,๖,๗,๑๒ ๕ ๑,๓,๖,๙ ๑,๙-๑๑,๑๔
๑๐	ชำนิ	ชำนิ เมืองยาง หนองปล่อง ช่อผกา ละลวด โคกสนวน	๑-๘ ๑-๑๓ ๑-๑๐ ๑-๑๓ ๑-๑๑ ๑-๘
๑๑	กระสัง	สูงเนิน ชุมแสง	๔,๖,๑๑,๑๒,๑๕,๑๗ ๑,๔-๘,๑๑

ที่	อำเภอ	ตำบล	หมู่บ้าน
		หนองเต็ง บ้านปรีช ลำคาน เมืองไผ่ กระสัง ศรีภูมิ	๒-๔,๖-๘,๑๐,๑๒,๑๕,๑๘ ๑,๒,๔,๖,๘,๙,๑๓,๑๕ ๒,๔,๕,๖,๑๐,๑๓/ ๑,๕-๘,๑๐,๑๓ ๒,๔,๑๔,๑๙ ๓,๕
๑๒	ลำปลายมาศ	ลำปลายมาศ หนองคู ทะเลน้อย แสงพัน ตลาดโพธิ์ หนองกะทิง โคกกลาง โคกสะอาด เมืองแฝก บ้านยาง ไผ่ทรินทร์ โคกล่าม หินโคน หนองบัวโคก บุโพธิ์ หนองโตน	๑-๑๐ ๑-๑๔ ๑-๑๓/ ๑-๑๓/ ๑-๙ ๑-๑๑ ๑-๑๖ ๑-๑๖ ๑-๑๓/ ๑-๑๓ ๑-๑๙ ๑-๑๒ ๑-๑๖ ๑-๑๓ ๑-๘ ๑-๘
๑๓	พลับพลาชัย	สะเดา โคกขมิ้น จันดุม ป่าชัน	๒,๔-๖,๑๐,๑๑ ๓,๖,๑๑,๑๔,๑๕ ๑,๓,๖,๙,๑๑,๑๓,๑๕,๑๗,๑๘ ๑-๑๐
๑๔	บ้านใหม่ไชยพจน์	หนองแวง กุ้งสวนแตง หนองเยื้อง ทองหลาง	๔-๑๐,๑๔ ๑-๑๒ ๑-๙ ๓-๑๐

ที่	อำเภอ	ตำบล	หมู่บ้าน
		แดงใหญ่	๑-๓,๓/-๙
๑๕	โนนสุวรรณ	โกรกแก้ว ทุ่งจันทน์ ดงอีจาน โนนสุวรรณ	๑-๑๒ ๑-๑๔ ๑-๑๓ ๑-๑๓
๑๖	พุทไธสง	หายโคก บ้านจาน มะเพ็ญ บ้านยาง	๕-๘,๑๐,๑๑,๑๓ ๑-๕,๙,๑๑,๑๓ ๖-๙,๑๒,๑๓ ๓-๑๒,๑๕,๑๖
๑๗	หนองกี่	โคกสว่าง ทุ่งกระเต็น เขี้ยปราสาท ทุ่งกระตาดพัฒนา โคกสูง นุกระลิ่ง ดอนอะราง	๑-๙ ๑-๙ ๑-๑๐ ๑-๑๒ ๑-๘ ๑-๑๐ ๑-๑๕
๑๘	คูเมือง	บ้านแพ ปะเคียบ	๑-๖,๘-๑๑ ๔,๕,๖,๘-๑๓,๑๕,๑๘
๑๙	แคนดง	แคนดง ดงพลอง สระบัว หัวฝาย	๒-๔,๑๐,๑๓,๑๔,๑๘ ๑-๔,๖,๗,๙,๑๒ ๓-๙ ๑-๕
๒๐	บ้านด่าน	บ้านด่าน ปราสาท วังเหนือ โนนขวาง	๑-๒๐ ๑-๑๘ ๑-๑๒ ๑-๙
รวม	๒๐ อำเภอ	๑๔๐ ตำบล	๑,๕๓๐ หมู่บ้าน


ที่มา : สำนักงานป้องกันและบรรเทาสาธารณภัยจังหวัดบุรีรัมย์

พื้นที่ประสบอุทกภัย จังหวัดบุรีรัมย์




คำอธิบาย

สถานการณ์น้ำท่วมระดับตำบล



ปกติ



น้ำท่วม

สำนักงานทรัพยากรน้ำภาค ๕ นครราชสีมา
จัดทำโดย ส่วนวิชาการ

จังหวัดสุรินทร์

พื้นที่ประสบอุทกภัย จำนวน ๑๗ อำเภอ ๑๐๗ ตำบล ๔๓๓ หมู่บ้าน

ที่	อำเภอ	ตำบล	หมู่บ้าน
๑	เมืองสุรินทร์	เพ็ชราม นาดี ท่าสว่าง นอกเมือง คอโค สวาย เฉนียง ตระแสง กาเกาะ	๒,๕,๖,๘ ๕,๑๐,๑๑,๑๗ ๓,๔,๑๑,๑๕-๑๘ ๓,๕,๘,๑๑,๒๑ ๒,๔,๕-๗,๙-๑๒ ๒,๔-๑๔ ๒,๕,๗,๘,๑๒,๑๔,๑๘,๒๐ ๓,๔ ๙
๒	ปราสาท	ทมอ ไพล ทุ่งมน ตาเบา หนองใหญ่ โคกยาง โชคนาสาม เชื้อเพลิง ตานี สมุด	๑-๑๓ ๑,๘,๙ ๑,๓-๑๑ ๑,๓-๗,๙-๑๒,๑๔,๑๕,๑๗ ๒,๔,๗,๙ ๑-๔,๑๕,๑๘ ๑-๓,๙ ๒-๕,๘-๑๐ ๖-๗ ๑,๔
๓	สังขะ	สังขะ ขอนแก่น ดม พระแก้ว บ้านจารย์ กระเทียม สะกาด ตาตุ่ม ทับทัน ตาคง เทพรักษา	๒,๓,๖,๘,๑๔,๑๖ ๔,๕,๗,๘,๙,๑๐,๑๔,๑๖,๑๗ ๑,๓,๕,๖,๙-๑๒ ๕ ๓,๕,๗,๙-๑๑ ๑-๔,๖,๘,๑๑,๑๓,๑๙,๒๑ ๖,๑๕ ๓,๘,๑๐,๑๔ ๑-๔,๖-๘,๑๐-๑๖ ๑๐ ๑,๒,๔,๖,๗,๙-๑๓

ที่	อำเภอ	ตำบล	หมู่บ้าน
๔	ศีขรภูมิ	ระแงง จารพัต หนองเหล็ก กุดหวาย ตรมไพร ผักไหม	๑,๖-๙,๑๔ ๑,๖,๑๗ ๒,๑๑,๑๕ ๗,๙ ๑,๓,๔ ๑-๖,๘
๕	ท่าตูม	ท่าตูม กระโพ พรมเทพ โพนครก บะ หนองบัว หนองเมือ ทุ่งกุลา	๑,๔-๗,๙-๑๑,๑๓,๑๕,๑๘๒๑,๒๒ ๘-๑๕,๑๘-๑๙ ๑-๒๒ ๑-๑๖ ๘-๑๑,๑๓-๑๕ ๖-๙ ๑,๗,๘ ๑-๓,๘-๑๐
๖	รัตนบุรี	แก ดอนแรด หนองบัวทอง เปิด น้ำเขียว กุดขาคีม ยางสว่าง ทับใหญ่	๑-๑๕ ๑-๑๖ ๑-๙ ๑-๑๗ ๑-๑๓ ๑-๑๑ ๑-๑๑ ๑-๑๐
๗	สำโรงทาบ	สำโรงทาบ เกาะแก้ว หมื่นศรี สะโน ประคู้	๒-๕,๗-๙,๑๒ ๑-๑๑ ๒-๖,๘-๙ ๑,๓-๖,๙ ๕-๑๐
๘	ชุมพลบุรี	ชุมพลบุรี นาหนองไผ่ ไพลขลา ศรีณรงค์ ยะวี๊ก เมืองบัว	๑-๙,๑๒,๑๕,๑๗-๑๘ ๒-๑๐,๑๖-๑๗ ๑-๒,๔-๑๒ ๒-๔,๗-๑๐ ๑-๑๐ ๑-๔,๗-๑๐,๑๓,๑๕-๑๖
		สระซูด กระเบื้อง	๑-๒,๕-๘,๑๐-๑๑ ๑-๒,๔-๕,๑๐

ที่	อำเภอ	ตำบล	หมู่บ้าน
		หนองเรือ	๑-๙
๙	จอมพระ	จอมพระ เมืองลิ้ง บ้านฝื่อ ลุ่มระวี	๑๒ ๑,๖,-๙ ๒,๓,๖,๘ ๕,๖
๑๐	สนม	สนม โพนโก หนองระฆัง น่านวน แคน ห้วยจิ้ง หนองอียอ	๔,๖,๑๒ ๑,๔,๖-๘,๑๐-๑๑ ๓,๖-๘ ๑-๑๓ ๑-๒,๔-๖,๑๑ ๓-๔,๖-๗ ๔-๗,๙-๑๐
๑๑	บัวเชด	บัวเชด สะเดา จรัส ตาวัง อาโพน สำเภาลูน	๑-๑๓ ๑-๑๒ ๑-๑๒ ๑-๑๐ ๑-๑๑ ๑-๑๐
๑๒	กาบเชิง	กาบเชิง คูตัน ด่าน นางมุด โคกตะเคียน ตะเคียน	๑-๒๐ ๑-๑๐ ๑-๑๘ ๑-๑๕ ๑-๑๔ ๑-๙
๑๓	ลำดวน	ลำดวน โชคเหนือ อุโลก ตรำดม ตระเปียงเตี้ย	๑,๖,๙ ๑,๒,๗,๙ ๒,๙,๑๑ ๑,๗,๙ ๑-๑๐
๑๔	ศรีณรงค์	ณรงค์ แจนแวน ตรวจ หนองแวง ศรีสุข	๑,๒,๔,๘-๑๒ ๑,๔,๖-๑๐,๑๑ ๑-๔,๖-๑๐,๑๒-๑๔ ๒,๓,๕-๑๐ ๑-๖,๘-๙,๑๑-๑๒

ที่	อำเภอ	ตำบล	หมู่บ้าน
๑๕	พนมดงรัก	บักได โคกกลาง ตาเมียง	๑๖-๑๘ ๓-๕,๗ ๖,๘
๑๖	เขวาสินรินทร์	เขวาสินรินทร์ บึง ปราสาททอง บ้านแร่	๑,๗-๑๐ ๑-๓,๘-๑๐ ๒,๔-๙ ๑-๖,๙-๑๐
๑๗	โนนนารายณ์	คำผง	๓-๔
รวม	๑๗ อำเภอ	๑๐๗ ตำบล	๘๓๓ หมู่บ้าน

ที่มา : สำนักงานป้องกันและบรรเทาสาธารณภัยจังหวัดสุรินทร์

จังหวัดศรีสะเกษ

พื้นที่ประสบอุทกภัย จำนวน ๑๙ อำเภอ ๑๒๙ ตำบล ๙๙๒ หมู่บ้าน

ที่	อำเภอ	ตำบล	หมู่บ้าน
๑	กันทรลักษณ์	น้ำอ้อม กุดเสลา จานใหญ่ ชำ รุ่ง ละลาย สังเม็ก ภูเงิน เสารงชัย เวียงเหนือ	๓-๕,๗,๑๔,๑๖ ๑๒ ๒,๔-๖, ๓-๔ ๓,๕-๖,๙-๑๐ ๑-๗,๙-๑๐ ๒-๓,๖,๘,๑๐,๑๒,๑๔,๑๕,๑๗,๑๗ ๓,๑๑,๑๒,๑๕,๑๖,๑๘
๒	ขุนหาญ	สี กระหวั้น กันทรอม บักดอง พรวาน โนนสูง โพธิ์วังค์	๒,๔ ๓,๖,๑๒ ๗,๑๐ ๗ ๑ ๔,๘ ๓,๔,๗
๓	อุทุมพรพิสัย	ก้านเหลือง ชะยุ่ง แซ้ ทุ่งไผ่ ปะอ่าว รังแร้ง โคกจาน	๑-๖,๑๐,๑๒-๑๘,๒๐ ๑-๑๒ ๑-๙ ๔,๗ ๑-๑๔ ๒,๕-๘,๑๐ ๑-๑๐

ที่	อำเภอ	ตำบล	หมู่บ้าน
๔	ปราจีนบุรี	พิมาย คู ตุ้ม หนองเชียงทูน สมอ โพธิ์ศรี ลำโรงปราสาท คู สวาย	๑,๓,๔,๘,๑๒ ๒,๓,๕,๖,๑๖ ๓,๑๐ ๑,๓,๘,๑๐,๑๓๑๔,๑๗-๑๙ ๑-๗,๑๐,๑๒-๑๗ ๑-๗,๑๐-๑๔ ๒-๖,๙,๑๑,๑๓,๑๕ ๑,๓,๑๐,๑๒,๑๓ ๒-๕,๙-๑๐
๕	ห้วยทับทัน	กล้วยกว้าง ผักไหม เมืองหลวง ห้วยทับทัน จานแสนไชย ปราสาท	๒,๗,๙ ๗ ๙,๑๑,๑๓ ๑ ๗-๑๑ ๕,๙,๑๕
๖	น้ำเกลี้ยง	น้ำเกลี้ยง เขิน ละเอาะ ตองปิด รุ่งระวี คูบ	๒,๖ ๑-๓,๕,๖,๘๑๐,๑๒,๑๓ ๑-๓,๗,๑๐,๑๑ ๒,๘,๑๑,๑๒ ๔-๖,๑๐,๑๑,๑๕ ๑,๓-๑๐
๗	บึงบูรพ์	บึงบูรพ์	๔
๘	ยางชุมน้อย	คอนกาม ลั่นฟ้า กุดเมืองฮาม	๓,๕,๖,๙,๑๑ ๔-๙,๑๒-๑๔ ๑-๖,๘
๙	ศรีรัตนะ	ศรีแก้ว พิงพวย สระยาว	๓,๔ ๑,๓-๖,๑๑,๑๒ ๑,๓,๕,๖,๗,๙,๑๑-๑๔

ที่	อำเภอ	ตำบล	หมู่บ้าน
		ตุม เสื่องข้าว ศรีโนนงาม สะพุง	๑,๕ ๔-๘,๑๐-๑๑ ๑-๓,๕-๑๐ ๓,๔,๙,๑๐,๑๒
๑๐	ศีลาลาด	กุง หนองบัวดง	๑,๒-๙,๑๑-๑๓ ๑-๙
๑๑	เบญจลักษณ์	เสียว หนองหว่า หนองงูเหลือม หนองฮาง ท่าคล้อ	๑-๑๔ ๑-๑๕ ๑-๑๒ ๑-๑๒ ๑-๑๓
๑๒	ชูขันธุ์	ห้วยเหนือ ใจดี ดองกำเม็ด ปรือใหญ่ สะเดาใหญ่ โสน หัวเสือ ตาอุด ห้วยใต้ นิคมพัฒนา ปราสาท สำโรงตาเจ็น ห้วยสำราญ ลมศักดิ์ หนองฉลอง ศรีสะอาด	๑,๓,๔,๑๔ ๑,๓-๑๑ ๑-๓,๕-๙ ๕,๗,๙,๑๐,๑๔,๑๕,๑๗,๑๙ ๑๓,๑๕ ๓,๕,๑๐,๑๔ ๑-๑๔ ๖ ๔,๕,๗-๙,๑๑ ๑-๑๐ ๑,๔-๖ ๑-๑๗ ๑,๑๐,๑๑ ๕ ๕ ๑-๙

ที่	อำเภอ	ตำบล	หมู่บ้าน
๑๓	วังหิน	ควนใหญ่ ธาตุ บุสูง ศรีสำราญ โพนยาง	๑ ๖ ๕-๗,๙,๑๑,๑๓,๒๐-๒๒ ๔-๙,๑๒ ๓,๑๑
๑๔	ไพรบึง	ไพรบึง ปราสาทเยอ สำโรงปล้น สุขสวัสดิ์	๑-๒๑ ๑-๑๑ ๑-๑๗ ๑-๑๒
๑๕	เมืองศรีสะเกษ	คูซอด ท่อม น้ำคำ โพธิ์ โพนเขวา หมากเขียบ หนองไผ่	๑-๑๐ ๖-๗ ๑-๑๕ ๑-๖ ๑-๕,๙-๑๑ ๓ ๖
๑๖	ราษีไศล	เมืองคง ด่าน คู บัวหุ้ง เมืองแคน สัมป่อย หนองแค หนองอึ่ง จิกสังข์ทอง หนองหมี่	๑-๑๓,๑๕ ๑-๑๓ ๑-๑๔ ๑-๑๑,๑๓-๑๘ ๑-๑๔ ๑-๑๗ ๑-๑๗ ๑-๑๗ ๑-๑๐ ๑-๑๘
๑๗	กันทรารมย์	ดุน จาน	๑,๔,๗,๘,๑๐ ๒,๔,๕,๙,๑๒,๑๓

ที่	อำเภอ	ตำบล	หมู่บ้าน
		ทาม	๑-๑๑
		โนนสัง	๑-๑๔
		บัวน้อย	๑-๑๑
		ผักแพว	๑๓
		เมืองน้อย	๓,๙
		ยาง	๑-๑๒
		ละทาย	๑-๙
		หนองแก้ว	๑-๗
		หนองบัว	๑-๔,๗
		หนองแวง	๑-๑๑
		หนองหัวช้าง	๔,๖-๘,๑๐,๑๑
		คำเนียม	๑-๑๐
๑๘	โนนคูณ	บก	๑-๔,๗,๘,๑๐,๑๑,๑๔-๑๗
		โพธิ์	๑-๗,๑๐-๑๓
		เหล่ากว้าง	๑-๘,๑๐,๑๒
๑๙	ภูสิงห์	โคกตาล	๑-๔,๑๐-๑๓
		ห้วยตามอญ	๑-๕,๗-๑๐
		ห้วยตึกชู	๑,๒,๕-๗,๑๒-๑๔,๑๖-๑๘
		ละลม	๑-๓,๙-๑๓
		ตะเคียนราม	๑-๑๔
		ดงรัก	๑-๓,๕,๗,๘
		ไพรพัฒนา	๑-๙
รวม	๑๙ อำเภอ	๑๒๙ ตำบล	๙๙๒ หมู่บ้าน


ที่มา : สำนักงานป้องกันและบรรเทาสาธารณภัยจังหวัดศรีสะเกษ

พื้นที่ประสบอุทกภัย จังหวัดศรีสะเกษ




คำอธิบาย

สถานการณ์น้ำท่วมระดับตำบล



ปกติ



น้ำท่วม

สำนักงานทรัพยากรน้ำภาค ๕ นครราชสีมา
จัดทำโดย ส่วนวิชาการ

จังหวัดอุบลราชธานี

☞ พื้นที่ประสบอุทกภัย จำนวน ๒๒ อำเภอ ๑๔๙ ตำบล ๑,๑๙๐ หมู่บ้าน

ที่	อำเภอ	ตำบล	หมู่บ้าน
๑	เดชอุดม	ตบहु	๑,๓-๙,๑๑-๑๓,๑๕-๑๗,๒๐,๒๒
		ป่าโมง	๒,๑๐
		สมสะอาด	๒-๔,๑๐-๑๑
		ทุ่งเท็ง	๒-๔,๗,๑๐,๑๑,๑๕
		นาเจริญ	๓,๔,๗-๑๐
๒	นาตาล	พังเคน	๑-๑๙
		นาตาล	๑-๑๘
		กองโพน	๑-๑๔
		พะลาน	๑-๑๓
๓	สว่างวีระวงศ์	ท่าช้าง	๑,๓,๘,๙,๑๐,๑๒,๑๖,๑๘,๒๐
		บุงมะแลง	๖,๗,๙,๑๐,๑๑
		สว่าง	๒,๓,๙
		แก้งโคม	๓,๕,๗,๙,๑๐,๑๒
๔	ตระการพืชผล	เซเป็ด	๑-๑๐
		ตระการ	๑-๙
		ขามเปี้ย	๑-๑๒
		สะพือ	๑-๘
		นาพิน	๕,๙
		กุศกร	๓
		โคกจาน	๔,๖
		ถ้ำแซ้	๕
		กระเดียน	๕,๗
		ไหล่ทุ่ง	๕,๙
		เป้า	๔,๘
		โนนกุ้ง	๔,๖,๑๒

ที่	อำเภอ	ตำบล	หมู่บ้าน
		ห้วยฝ้ายพัฒนา คอนสาย คำเจริญ เกษม หนองเต่า	๓-๕,๑๑ ๔,๑๐ ๔,๗,๘ ๖,๑๐,๑๑,๑๒ ๓
๕	เขมราฐ	หนองสิม หนองฝือ ห้วยนา เขมราฐ เจียด แก้งเหนือ ขามป้อม นาแวง หนองนกทา	๗,๘ ๑,๘,๑๒,๑๔ ๓,๑๒,๑๓ ๒,๕,๑๒,๑๕,๑๙,๒๑ ๕ ๑-๔,๖,๑๐ ๔,๘ ๒,๕-๖ ๗
๖	โพธิ์ไทร	โพธิ์ไทร ม่วงใหญ่ สำโรง สองคอน สารภี เหล่างาม	๑-๑๗ ๑-๑๕ ๑-๑๑ ๑-๙ ๑-๑๐ ๑-๑๙
๗	โขงเจียม	ห้วยยาง โพธิ์กลาง หนองแสงใหญ่ ห้วยไผ่ โขงเจียม	๑-๑๑ ๑-๑๐ ๑-๙ ๑-๑๐ ๑-๑๒
๘	ดอนมดแดง	ท่าเมือง เหล่าแดง ดอนมดแดง	๑-๓,๕-๙ ๑-๕,๙-๑๑ ๑-๓,๕,๖,๘-๑๒

ที่	อำเภอ	ตำบล	หมู่บ้าน
		คำไฮใหญ่	๒,๔-๙
๙	กุดข้าวปุ้น	ข้าวปุ้น กาบิน แก่งเค็ง โนนสว่าง หนองทันทน้ำ	๑-๑๕ ๑-๑๔ ๑-๑๓ ๑-๒๐ ๑-๑๓
๑๐	เหล่าเสือโก้ก	โพนเมือง หนองบก เหล่าเสือโก้ก แพงใหญ่	๑-๓,๕-๖,๘-๙,๑๑-๑๗ ๑-๑๓ ๑-๑๒ ๑-๑๓
๑๑	ม่วงสามสี	เตย โพนแพง ยางสักกระโพหลุ่ม ดุมใหญ่ หนองช้างใหญ่ ม่วงสามสี เหล่าบก หนองไชนก หนองเมือง นาเลิง หนองฮ้าง หนองเหล่า	๓-๕,๗,๑๐-๑๑ ๑,๔,๖,๗,๙ ๓,๔,๖,๑๑ ๑,๕,๖,๘,๑๑,๑๒ ๑-๘ ๕,๘ ๑,๒,๔,๕,๗,๘,๑๐,๑๑ ๑,๕ ๑-๓,๕-๗,๙,๑๐,๑๒,๑๔ ๑,๕,๖,๗,๘ ๔,๕,๗,๘ ๔
๑๒	เมืองอุบลราชธานี	ขี้เหล็ก หนองซอน หนองบ่อ หัวเรือ	๑-๑๑ ๑-๑๕ ๑-๑๓ ๑-๑๖ ชุมชนโรงเรียนเบญจมะมหาราช (วังแดง) ชุมชนวัดป่าแสนอุดม (ชลประทาน-ท่าบ่อ)

ที่	อำเภอ	ตำบล	หมู่บ้าน
			<p>ชุมชนหลังโรงเรียนยาวเรศา ๒ (ถนนโพธิ์)</p> <p>ชุมชนหลังโรงเรียนยาวเรศา ๔ (ถนนพนม)</p> <p>ชุมชนศาลากลางบ้านคู่ ๑ (ซอยสุริยาตรี ๒)</p> <p>ชุมชนวัดบูรพาราม ๓ (ซอยเชื่อนธานี ๑)</p> <p>ชุมชนถนนพนม ๒</p> <p>ชุมชนโรงเรียนเทศบาลบูรพา ๑ (ซอยเชื่อนธานี ๓)</p> <p>ชุมชนหลังโรงเรียนยาวเรศา ๓ (ซอยโพธิ์ชัย ๙.๑)</p> <p>ชุมชนวัดเลียบ ๒ (ซอยเชื่อนธานี ๑)</p> <p>ชุมชนวัดเลียบ ๓ (ซอยเชื่อนธานี)</p> <p>ชุมชนวัดโรมันคาทอลิก (ถนนเบญจจะมะ)</p> <p>ชุมชนวัดบูรพาราม ๑ (ถนนบูรพานอก)</p>
		กุดลาด	๑-๑๔
		กระโสบ	๑-๑๑
		แจระแม	๑-๑๐
		ปทุม	๑-๑๒
๑๓	ศรีเมืองใหม่	ดอนใหญ่	๑-๗
		หนามแท่ง	๑-๑๒
		นาคำ	๑-๑๖
		วาริน	๑-๑๑
		แก้งกอก	๑-๗
		คำไหล	๑-๑๘
		สงยาง	๑-๑๕
		ตะบ้าย	๑-๑๒
		เอือดใหญ่	๑-๘
		นาเลน	๑-๗
		ลาดควาย	๑-๘
๑๔	นาจะหลวย	โนนสมบูรณ์	๖

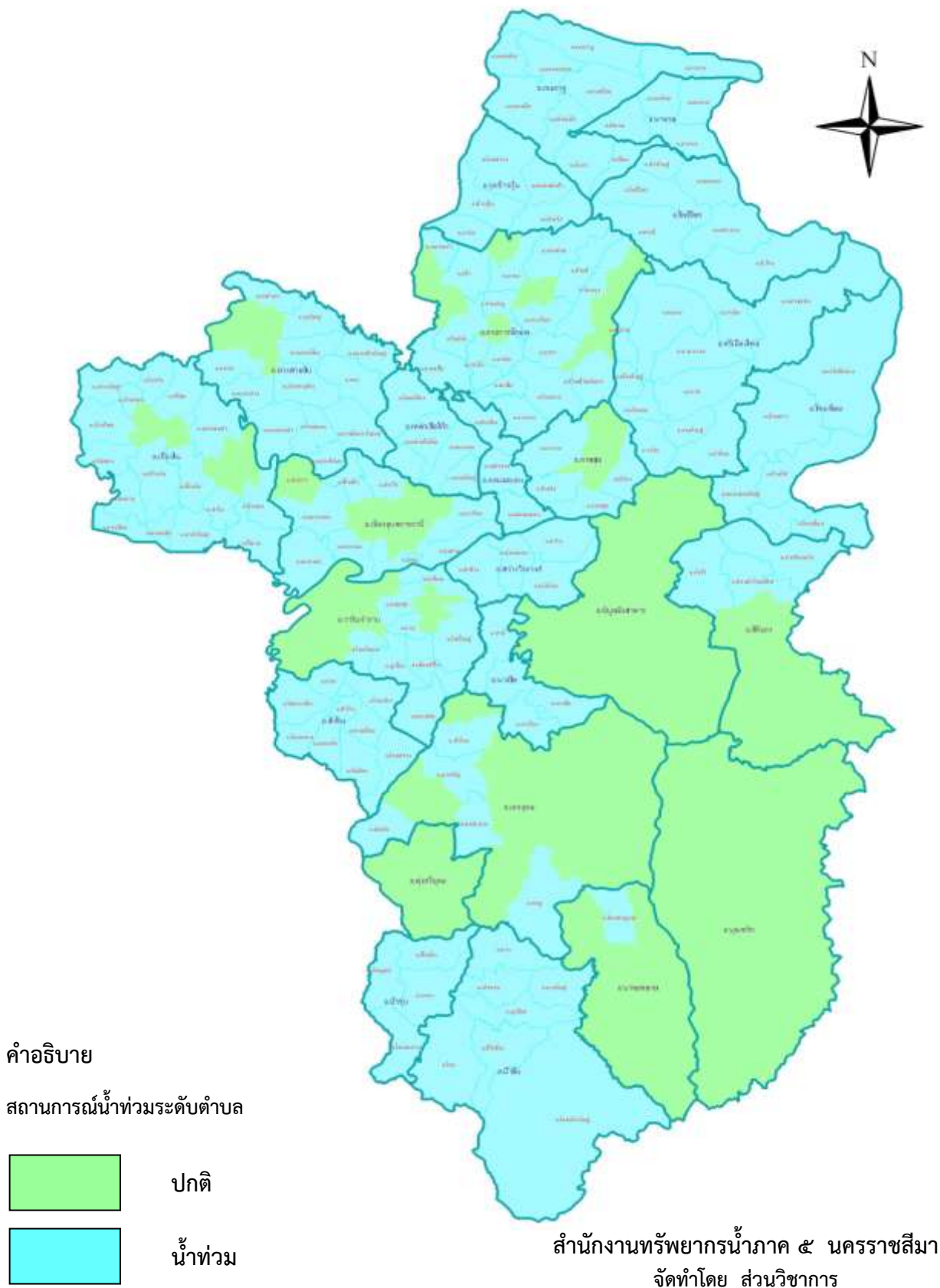
ที่	อำเภอ	ตำบล	หมู่บ้าน
๑๕	วารินชำราบ	โพธิ์ใหญ่ เมืองศรีโค สระสมิง คูเมือง แสนสุข โนนโพนน บุ่งไหม ธาตุ	๓,๔,๖,๗,๑๐-๑๓ ๒,๓,๕,๗,๙ ๔,๗,๑๐,๑๒,๑๖ ๒,๔,๕,๗,๙,๑๑ ๑-๒๐ ๕,๖ ๕,๑๐ ๑-๑๑ ชุมชนท่าบั้งมั้ง ชุมชนเกตุแก้ว ชุมชนท่ากอไผ่ ชุมชนตึ้งาม ชุมชนหาดสวนยา ชุมชนวัดวาริน เทศบาลเมืองวารินชำราบ ชุมชนหาดสวนสุข ชุมชนหาดสวนสุข ๑ ชุมชนคูยาง ชุมชนลับแล
๑๖	สิรินธร	คำเขื่อนแก้ว นิคมลำโดมน้อย คันไร่	๑,๕,๑๔,๑๕ ๖,๗,๘,๑๑,๑๒ ๑,๕,๖,๗,๘,๑๔,๑๖
๑๗	สำโรง	สำโรง บอน ขามป้อม หนองไฮ โนนกลาง โคกก่อง	๑-๑๒ ๑-๗ ๑-๙ ๑-๑๒ ๑-๑๐ ๑-๑๗

ที่	อำเภอ	ตำบล	หมู่บ้าน
		โคกสว่าง ค้อน้อย โนนกาเส้น	๑-๑๒ ๑-๑๗ ๑-๑๒
๑๘	เขื่องใน	สร้างถ่อ เขื่องใน ท่าไผ่ ชีทวน หัวดอน หนองเหล่า ศรีสุข กลางใหญ่ ค้อทอง ธาตุน้อย สหธาตุ โนนรัง บ้านกอก คำใหญ่ แดงหม้อ บ้านไทย	๓,๔,๕,๙,๑๔ ๑,๓,๕,๑๐,๑๑,๑๒ ๑-๑๓ ๑-๑๑ ๑,๒,๔,๙ ๖,๗,๙ ๖,๘ ๕,๖,๑๑ ๑-๗,๑๐ ๑-๑๐ ๑-๗ ๑,๒,๓,๕,๗ ๔-๖ ๑,๒,๖,๗,๘ ๑-๔ ๑-๑๒
๑๙	น้ำขุ่น	ขี้เหล็ก โคกสะอาด ไพบูลย์ ตาเกา	๑-๑๓ ๑-๑๒ ๑-๑๕ ๑-๑๕
๒๐	ตาลชุม	นาคาย จิกเทิง สำโรง ตาลชุม	๑-๔,๖,๑๑,๑๒ ๑-๖,๙ ๓,๔ ๔-๖,๘,๑๐,๑๕

ที่	อำเภอ	ตำบล	หมู่บ้าน
๒๑	นาเยี่ย	นาเยี่ย นาดี นาเรือง	๒,๓,๖,๘,๙,๑๐,๑๓ ๑,๔-๙,๑๑,๑๓ ๕-๗,๙
๒๒	น้ำยืน	โคมประดิษฐ์ ยาง ยางใหญ่ เก่าขาม สีวิเชียร โสง บุเปือย	๑๘ ๓,๘,๑๐,๑๓ ๕ ๒,๙,๑๐,๑๒ ๓,๔,๗,๑๐-๑๒,๑๖ ๑,๒,๖,๙ ๘
รวม	๒๒ อำเภอ	๑๔๙ ตำบล	๑,๑๙๐ หมู่บ้าน

ที่มา : สำนักงานป้องกันและบรรเทาสาธารณภัยจังหวัดอุบลราชธานี

พื้นที่ประสบอุทกภัย จังหวัดอุบลราชธานี



จังหวัดอำนาจเจริญ

พื้นที่ประสบอุทกภัย จำนวน ๓ อำเภอ ๕๖ ตำบล ๕๙๒ หมู่บ้าน

ที่	อำเภอ	ตำบล	หมู่บ้าน
๑	เมืองอำนาจเจริญ	บุง	๑,๒,๔,๕
		ไก่อำ	๑-๑๑,๑๓
		นาจิก	๑-๘
		ปลาข้าว	๑,๒,๔-๑๒
		เหล่าพรวน	๑-๘
		สร้างนงทา	๑-๑๖
		คิมใหญ่	๑-๑๐
		นาฝื่อ	๑-๑๒
		น้ำปลีก	๒-๘,๑๐
		นาวัง	๑-๑๑
		นาหอม้า	๑-๘
		โนนโพธิ์	๑-๑๑
		โนนหนามแพ่ง	๑-๑๔
		ห้วยไร่	๑-๑๐
		หนองมะแซว	๑-๑๒
		กุดปลาตุก	๑,๓-๑๒
		ดอนเมย	๑-๕
นายม	๑-๕,๗-๘		
นาแต่	๑-๕,๗-๙		
๒	เสนางคนิคม	เสนางคนิคม	๑-๓,๕-๑๐,๑๒-๑๕
		โพนทอง	๑-๑๐
		ไร่สีสุก	๑-๙
		นาเวียง	๑-๙
		หนองไฮ	๑-๗,๙
		หนองสามสี	๒-๖

ที่	อำเภอ	ตำบล	หมู่บ้าน
๓	ลืออำนาจ	อำนาจ ดงมะยาง เปือย ดงบัง ไร่สี แมด โคกกลาง	๑-๕,๖-๑๑ ๑-๗ ๑-๓,๕-๑๓ ๑-๑๖ ๑-๑๐ ๑-๑๑ ๑-๑๑
๔	พนา	พนา จานลาน พระเหลา ไม้กลอน	๑-๑๑ ๑-๑๘ ๑-๑๑ ๑-๑๖
๕	ปทุมราชวงศา	หนองข่า คำโพน นาหว่า ลือ ห้วย โนนงาม นาป่าแซง	๑-๙ ๑-๑๐ ๑-๙ ๑-๑๔ ๑-๑๓ ๑-๘ ๑-๑๐
๖	ชานุมาน	ชานุมาน โคกสาร คำเขื่อนแก้ว โคกก่ง ปาก่อ	๑-๑๕ ๑-๙ ๑-๑๒ ๑-๑๓ ๑-๑๓
๗	ห้วยตะพาน	ห้วยตะพาน คำพระ เค็งใหญ่ หนองแก้ว โพนเมืองน้อย	๑-๙ ๑,๒,๔-๑๒ ๑-๑๐ ๑-๑๐ ๑-๑๒

ที่	อำเภอ	ตำบล	หมู่บ้าน
		สร้างถ่อน้อย	๑-๑๓
		จิกคู่	๑-๑๒
		รัตนวารี	๑-๗
รวม	๗ อำเภอ	๕๖ ตำบล	๕๙๒ หมู่บ้าน

ที่มา : สำนักงานป้องกันและบรรเทาสาธารณภัยจังหวัดอำนาจเจริญ

พื้นที่ประสบอุทกภัย จังหวัดอำนาจเจริญ



คำอธิบาย

สถานการณ์น้ำท่วมระดับตำบล



ปกติ

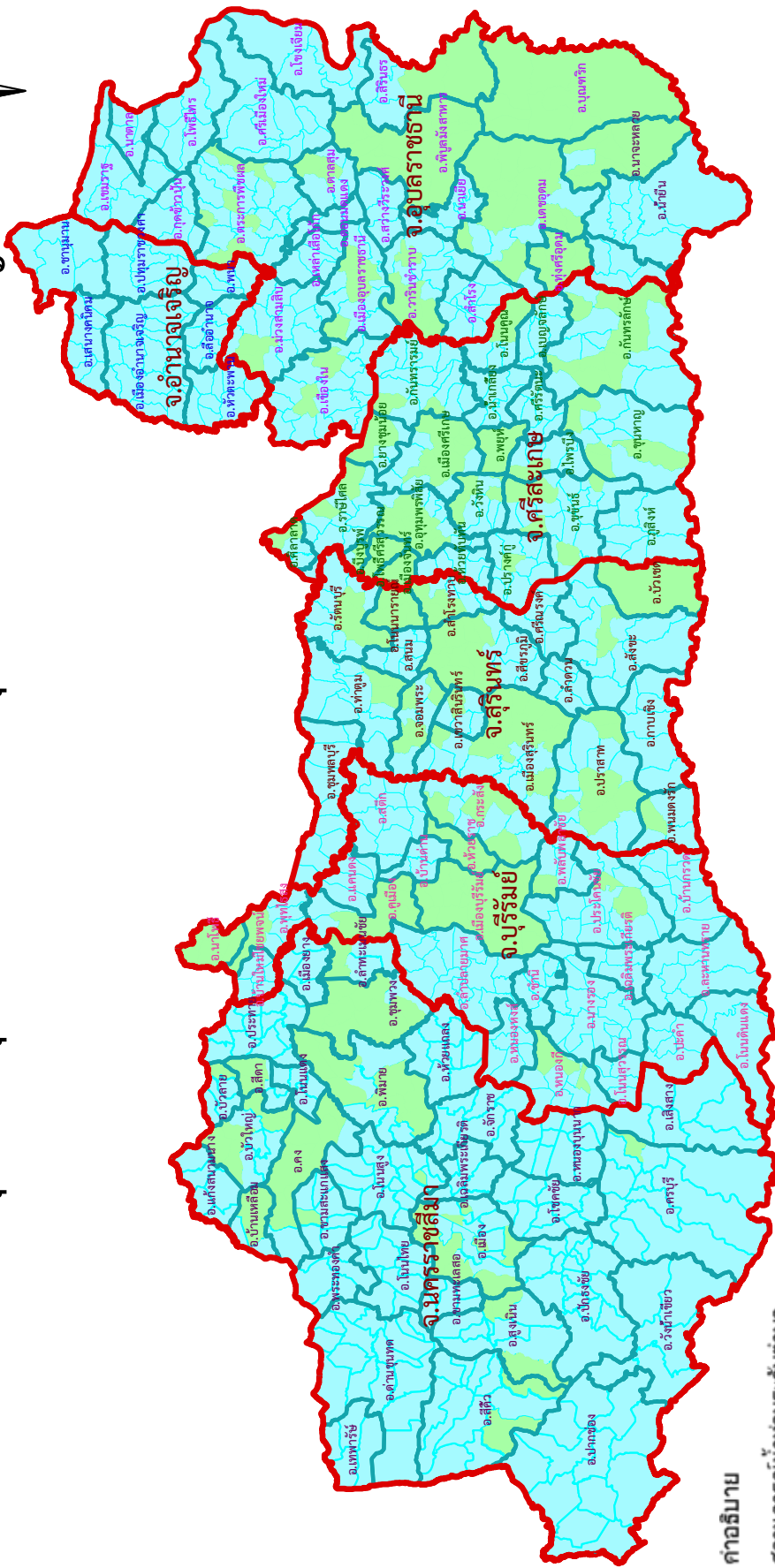


น้ำท่วม

สำนักงานทรัพยากรน้ำภาค ๕ นครราชสีมา
จัดทำโดย ส่วนวิชาการ


สรุปพื้นที่ประสบอุทกภัยประจำปี ๒๕๕๓

จังหวัดนครราชสีมา, บุรีรัมย์, สุรินทร์, ศรีสะเกษ, อุบลราชธานี, อำนาจเจริญ



คำอธิบาย

สถานการณ์น้ำท่วมระดับตำบล



สำนักงานทรัพยากรน้ำภาค ๕ นครราชสีมา
จัดทำโดย ส่วนวิชาการ

การดำเนินการช่วยเหลือผู้ประสบอุทกภัย

จังหวัดนครราชสีมา

♦ วันที่ ๑๘ - ๒๒ ตุลาคม ๒๕๕๓

- มอบน้ำดื่มจำนวน ๑๐,๐๐๐ ขวด ในพื้นที่อำเภอเมือง อำเภอปากช่อง และอำเภอบักรังชัย
- ให้บริการน้ำดื่มสะอาดโดยบริการถึงหลังคาเรือน มีพื้นที่ปฏิบัติการในเขตตำบลหนองบัวศาลา และตำบลห้วยทะเล อำเภอเมือง จังหวัดนครราชสีมา โดยมีแหล่งผลิตน้ำ ๒ แห่ง รวม ๓๒๒,๓๖๒ ลิตร ดังนี้
 - แหล่งที่ ๑ น้ำจากระบบประปาของสำนักงานทรัพยากรน้ำภาค ๕ จำนวน ๒๑๖,๐๐๐ ลิตร
 - แหล่งที่ ๒ ระบบประปาเคลื่อนที่ ๒ หน่วย โดยใช้แหล่งน้ำจากหนองน้ำบ้านหนองตาแดง ผลิตน้ำประปา จำนวน ๑๐๖,๓๖๒ ลิตร
- ติดตั้งชุดผลิตประปาแบบผิวดิน อัตราการผลิต ๓,๐๐๐ ลิตร/ชั่วโมง รวมผลิตน้ำประปา จำนวน ๒๓๖,๐๐๐ ลิตรช่วยเหลือประชาชนในเขตอำเภอเมือง จังหวัดนครราชสีมา ๓ ตำบล ๓ หมู่บ้าน ๑,๔๑๘ หลังคาเรือน
 - ชุมชนรุ่งอรุณ ม.๑ ต.ห้วยทะเล จำนวน ๓๗๘ หลังคาเรือน ปริมาณ ๑๒๐,๐๐๐ ลิตร
 - บ้านอยู่สบาย ม.๑๑ ต.ห้วยทะเล จำนวน ๑๐ หลังคาเรือน ปริมาณ ๑๒,๐๐๐ ลิตร
 - บ้านเลิศพร ม. ๑ ต.ห้วยทะเล จำนวน ๑๐ หลังคาเรือน ปริมาณ ๑๒,๐๐๐ ลิตร
 - บ้านนิชมา ต.บ้านเก่า จำนวน ๑๐ หลังคาเรือน ปริมาณ ๖,๐๐๐ ลิตร
 - บ้านเอื้ออาทร ม. ๒ ต.หนองบัวศาลา จำนวน ๕๕๐ หลังคาเรือน ปริมาณ ๗๒,๐๐๐ ลิตร
 - บ้านเอื้ออาทร ม.๘ ต.หนองบัวศาลา จำนวน ๑๑๐ หลังคาเรือน ปริมาณ ๓๐,๐๐๐ ลิตร
 - บ้านหนองตะลุมปุ๊ก ม.๑๐ ต.หนองบัวศาลา จำนวน ๓๕๐ หลังคาเรือน ปริมาณ ๒๔,๐๐๐ ลิตร
- รถบรรทุกน้ำ จำนวน ๒ คัน
- รถบริการ จำนวน ๑ คัน ให้บริการรับส่งผู้ประสบอุทกภัยจากเขตเทศบาลตำบลจอหอ เข้าในเขตเทศบาลนครนครราชสีมา
- ♦ ข้าราชการและพนักงานจากสำนักงานทรัพยากรน้ำภาค ๕ ร่วมกันบริจาคเงินสดและสิ่งของให้กาชาดจังหวัดนครราชสีมา เพื่อนำไปช่วยเหลือผู้ประสบอุทกภัย จำนวน ๕,๐๐๐ บาท พร้อมเครื่องอุปโภคบริโภคมูลค่า ๕,๔๓๐ บาท รวมทั้งสิ้น ๑๐,๔๓๐ บาท

- ◆ วันที่ ๒๓ - ๓๐ ตุลาคม ๒๕๕๓
 - ◆ ติดตั้งชุดผลิตประปาแบบพิวติน อัตราการผลิต ๓,๐๐๐ ลิตร/ชั่วโมง รวมผลิตน้ำประปา จำนวน ๔๖,๓๖๒ ลิตร ช่วยเหลือประชาชนในเขตเทศบาลตำบลโคกสูง อำเภอเมือง จังหวัดนครราชสีมา จำนวน ๔๓๐ หลังคาเรือน
 - ◆ มอบชุดผลิตน้ำประปาสนาม ให้กับองค์การบริหารส่วนตำบลท่าช้าง อำเภอเฉลิม-พระเกียรติ จำนวน ๖๕ ชุด
- ◆ วันที่ ๕ - ๓ พฤศจิกายน ๒๕๕๓
 - ◆ จัดบรรทุกน้ำ ขนาด ๖,๐๐๐ ลิตร จำนวน ๒ คัน ช่วยทำความสะอาดโรงเรียน ๒ แห่ง
 ๑. โรงเรียนเมือง อำเภอเมือง จังหวัดนครราชสีมา
 ๒. โรงเรียนอนุบาลเมืองนครราชสีมา อำเภอเมือง จังหวัดนครราชสีมา
 - ◆ จัดชุดซ่อมแซมระบบประปาหมู่บ้าน ซ่อมแซมระบบประปา แนะนำ/ให้คำปรึกษาในการดูแลบำรุงรักษา และการบริหารจัดการกิจการระบบประปาหมู่บ้านที่ได้รับผลกระทบจากอุทกภัยในพื้นที่จังหวัดนครราชสีมา ๓ แห่ง ดังนี้
 ๑. บ้านหัวสระ หมู่ ๕ ตำบลโคกสูง อำเภอเมือง จำนวน ๑ แห่ง
 ๒. บ้านลำเชิงไกร หมู่ ๙ ตำบลโคกสูง อำเภอเมือง จำนวน ๑ แห่ง
 ๓. บ้านพะไล หมู่ ๑๒ ตำบลกำปัง อำเภอโนนไทย จำนวน ๑ แห่ง
 - ◆ ติดตั้งชุดผลิตประปาแบบพิวตินอัตราการผลิต ๓,๐๐๐ ลิตร/ชั่วโมง จำนวน ๙๐,๐๐๐ ลิตร ช่วยเหลือประชาชนผู้ประสบอุทกภัย ณ บ้านลำเชิงไกร หมู่ที่ ๙ เทศบาลตำบลโคกสูง อำเภอเมือง จังหวัดนครราชสีมา จำนวน ๒๐๘ หลังคาเรือน จำนวนประชากร ๘๓๘ คน

จังหวัดอุบลราชธานี

- ◆ วันที่ ๒๖ ตุลาคม - ๑๒ พฤศจิกายน ๒๕๕๓
 - ◆ สำนักงานทรัพยากรน้ำภาค ๕ ร่วมกับรัฐมนตรีประจำสำนักนายกรัฐมนตรี (นายองอาจ คล้ามไพบูลย์) แจกน้ำดื่มสะอาดให้กับประชาชนในพื้นที่อำเภวารินชำราบ และอำเภอเมือง จำนวน ๑๐,๐๐๐ ขวด
 - ◆ จัดตั้งศูนย์ช่วยเหลือผู้ประสบภัยน้ำท่วมอุบลราชธานี ณ ส่วนอุทกวิทยา เลขที่ ๒๓ ถนนเลี้ยวเมือง อำเภอเมือง จังหวัดอุบลราชธานี
 - ◆ จัดจุดจ่ายน้ำดื่มสะอาด จำนวน ๒ จุด ได้แก่ เขตเทศบาลนครอุบลราชธานี และเขตเทศบาลเมืองวารินชำราบ

- ◆ ติดตั้งเครื่องทำระบบประปาเคลื่อนที่ ความสามารถในการผลิต ๓,๐๐๐ ลิตร/ชั่วโมง ณ ชุมชน
เกตุแก้ว อำเภอวารินชำราบ จำนวน ๑ จุด
- ◆ แจกจ่ายน้ำดื่มผู้ประสบอุทกภัยในชุมชนเกตุแก้วจำนวน ๓,๕๐๐ ขวด
- ◆ ติดตั้งชุดผลิตประปาแบบผิวดิน อัตราการผลิต ๓,๐๐๐ ลิตร/ชั่วโมง รวมผลิตน้ำประปา จำนวน
๑๕๐,๐๐๐ ลิตร ช่วยเหลือประชาชนผู้ประสบอุทกภัย ณ ชุมชนบ้านท่าบั้งมิ่ง เทศบาลเมือง
วารินชำราบ อำเภอวารินชำราบ จังหวัดอุบลราชธานี จำนวน ๓/๓ หลังคาเรือน จำนวน
ประชากร ๒๑๘ คน
- ◆ นำเครื่องสูบน้ำ จำนวน ๑๖ เครื่อง เข้าประจำศูนย์ประสานงานอุทกภัยเฉพาะกิจล่วงหน้า เพื่อ
ช่วยเหลือและบรรเทาความเดือดร้อนของผู้ประสบอุทกภัย

ภาคผนวก



ด่วนที่สุด บันทึกข้อความ

ส่วนวิชาการ เลขที่รับ 176 วันที่ ๑๗ พ.ย. ๒๕๕๓ ผู้รับ

สำนักงานทรัพยากรน้ำภาค 5 เลขที่รับ ๗๘๗/๕ ลงวันที่ ๒๑ พ.ย. ๒๕๕๓ เวลา ๑๕.๓๐ น.

ส่วนราชการ สำนักนโยบายและแผนทรัพยากรน้ำ ส่วนนโยบายและแผน โทร. 0 ๒๒๗๑ ๖๒๘๐ ที่ ทส ๐๖๐๔.๒/ว๖๕๓๖ วันที่ ๒๗ ตุลาคม ๒๕๕๓ เรื่อง การมอบหมายการดำเนินงานในสถานการณ์น้ำท่วม

เรียน ผู้อำนวยการศูนย์ป้องกันวิกฤตน้ำ ผู้อำนวยการสำนักงานทรัพยากรน้ำภาค ๑ - ๑๐

ด้วยสำนักงานปลัดกระทรวงทรัพยากรธรรมชาติและสิ่งแวดล้อม สำนักนโยบายและยุทธศาสตร์ ได้มีบันทึกข้อความ ด่วนที่สุด ที่ ทส ๐๒๐๗.๓ / ว ๒๘๐๙ ลงวันที่ ๒๑ ตุลาคม ๒๕๕๓ แจ้งกรมทรัพยากรน้ำ ความว่า ด้วยสถานการณ์ปัจจุบันได้มีฝนตกมากจนเกิดสภาวะน้ำท่วมอย่างหนักในหลายพื้นที่ของประเทศไทย โดยเฉพาะภาคตะวันออกเฉียงเหนือ ภาคกลาง ภาคตะวันออก และภาคเหนือ และคาดว่าจะมีปริมาณน้ำท่วมมากยิ่งขึ้นในพื้นที่สูงน้ำมูลตอนล่าง เพื่อเป็นการเฝ้าระวังและเตรียมรับสถานการณ์รวมทั้งการให้ความช่วยเหลือประชาชนที่ได้รับผลกระทบจากเหตุการณ์นี้ กระทรวงทรัพยากรธรรมชาติและสิ่งแวดล้อม (ทส.) จึงขอให้หน่วยงานในสังกัดดำเนินการ ดังนี้ ให้กรมทรัพยากรน้ำให้ความช่วยเหลือ โดยการจัดหาน้ำสะอาดสำหรับอุปโภคบริโภคให้กับผู้ประสบภัย ขุดลอกแหล่งน้ำตามธรรมชาติในพื้นที่ที่รับมิดชอบและตามที่ได้รับคำร้องขอจากประชาชนตามความเหมาะสม และให้กรมทรัพยากรน้ำ โดยศูนย์ป้องกันวิกฤตน้ำเป็นศูนย์ประสานงานของ ทส. ในส่วนกลาง โดยดำเนินการติดตามสถานการณ์น้ำท่วมและรายงานผลให้ปลัดกระทรวง ฯ ทราบเป็นประจำทุกวัน ทางหมายเลขโทรสาร ๐ ๒๒๗๔ ๘๕๔๕ จนกว่าสถานการณ์จะคลี่คลาย

ท่านอธิบดีกรมทรัพยากรน้ำมีบัญชาการให้สำนักนโยบายและแผนทรัพยากรน้ำ แจ้งมายังศูนย์ป้องกันวิกฤตน้ำ และสำนักงานทรัพยากรน้ำภาค ๑ - ๑๐ ดำเนินการอย่างบูรณาการร่วมกันในทุกพื้นที่จนกว่าสถานการณ์น้ำจะเข้าสู่ภาวะปกติ ทั้งนี้ ได้แนบสำเนาบันทึกข้อความดังกล่าวมาพร้อมบันทึกฉบับนี้ด้วยแล้ว

จึงเรียนมาเพื่อโปรดทราบและพิจารณาดำเนินการในส่วนที่เกี่ยวข้องต่อไป

② ๒๒.๑๐.๒๕๕๓ นายเตชา ดินเต็ม ผู้อำนวยการส่วนอำนาจการ

๑๒๑๐๔

(นายเสรี โสภณศิริวงศ์)

ผู้อำนวยการสำนักนโยบายและแผนทรัพยากรน้ำ

กรมทรัพยากรน้ำ ผู้อำนวยการส่วนวิชาการ ดินเต็ม (นายธีระพร ชินะสนธิ) ผู้อำนวยการส่วนประสานงาน

- | | |
|-------------------------------------|------------------------------|
| เว็บบอร์ด | ผู้อำนวยการส่วน |
| <input checked="" type="checkbox"/> | อำนาจการ |
| <input checked="" type="checkbox"/> | วิชาการ |
| <input checked="" type="checkbox"/> | ประสานงาน กลุ่มน้ำมูลตอนบน |
| <input checked="" type="checkbox"/> | ประสานงาน กลุ่มน้ำมูลตอนล่าง |
| <input checked="" type="checkbox"/> | พัฒนาและฟื้นฟูแหล่งน้ำ |
| <input checked="" type="checkbox"/> | บริหารจัดการน้ำ |
| <input checked="" type="checkbox"/> | อุทกวิทยา (อุทกวิทยา) |
| <input checked="" type="checkbox"/> | อุทกศาสตร์ |

① ทส. ๐๖๐๔.๒/ว๖๕๓๖

③ - ทราบ - แจ้งทุก ส่วน, เก็บไว้ในแฟ้มประวัติ

(นายวิชัย ชีเพ็ชร) ผู้อำนวยการส่วนประสานและบริหารจัดการกลุ่มน้ำมูลตอนบน วิทยาการแทน

(นายสมฤทธิ วิจิระรัตน์) ผู้อำนวยการสำนักงานทรัพยากรน้ำภาค 5 (นายเตชา ดินเต็ม) ผู้อำนวยการส่วนอำนาจการ



ส่วนที่ ๕

บันทึกข้อความ

ส่วนราชการ กรมทรัพยากรน้ำ สำนักบริหารกลาง โทร.๐ ๒๒๗๓ ๖๓๘๐

ที่ ทส ๐๖๐๖/1๘๘๘

วันที่ ๒๘ ตุลาคม ๒๕๕๓

เรื่อง นโยบายการปฏิบัติงานในช่วงสถานการณ์น้ำท่วม

สำนักงานทรัพยากรน้ำภาค 5
เลขที่รับ 7916
ลงวันที่ 28 ต.ค. 2553
เวลา 13:40 น.

ส่วนราชการ
เลขที่ 090
วันที่ 28 ต.ค. 2553
ผู้รับ ๒๒

เรียน หัวหน้าผู้ตรวจราชการกรม ผู้อำนวยการสำนัก ผู้อำนวยการสำนักงานทรัพยากรน้ำภาค ๑-๑๐

ผู้อำนวยการศูนย์ ผู้อำนวยการกลุ่ม และผู้อำนวยการกลุ่มงานในสังกัดสำนักบริหารกลาง

ด้วยขณะนี้เกิดสถานการณ์น้ำท่วมครอบคลุมพื้นที่หลายจังหวัด ทำให้ประชาชนได้รับความเดือดร้อนทั้งชีวิตและทรัพย์สิน ดังนั้น กรมทรัพยากรน้ำจึงมอบนโยบายการปฏิบัติงานในช่วงสถานการณ์น้ำท่วม ดังนี้

๑. ให้ สทภ. ๑-๑๐ ติดตามสถานการณ์น้ำท่วมในแต่ละพื้นที่อย่างใกล้ชิด ให้การสนับสนุนและร่วมกับจังหวัด และองค์กรต่างๆ ให้ความช่วยเหลือประชาชนที่ได้รับความเดือดร้อนตามความสามารถที่มี และให้ประชาสัมพันธ์กรมควบคู่ไปด้วย
๒. ให้จัดตั้งศูนย์รวบรวมข้อมูล รายงานสถานการณ์น้ำที่ศูนย์เขตฯ ชั้น ๑๑ กรมทรัพยากรน้ำ และมอบหมายให้ นายบุญจง จรัสดำรงนิศย์ ผู้อำนวยการศูนย์ป้องกันวิกฤตน้ำ เป็นโฆษกกรมทรัพยากรน้ำ แถลงข่าวเรื่องสถานการณ์น้ำท่วมทุกวัน เวลา ๑๐.๐๐ น. และให้กลุ่มงานประชาสัมพันธ์รวบรวมข่าวแจกจ่ายให้แก่สื่อมวลชนต่างๆ เป็นประจำทุกวัน
๓. ให้ สทภ. ๑-๑๐ รายงานสถานการณ์น้ำท่วมและการให้ความช่วยเหลือประชาชนในแต่ละพื้นที่ผ่านทาง VDO Conference ทุกวัน เวลา ๑๐.๐๐ น. โดยอธิบดีกรมทรัพยากรน้ำจะเป็นผู้ติดตามการรายงานสถานการณ์ด้วยตนเอง หากอธิบดีติดราชการมอบหมายให้นายอนุสร บุญวิวัฒน์ ผู้ตรวจราชการกรมทำหน้าที่แทน
๔. ให้ทุกหน่วยงาน สืบรวจข้าราชการและเจ้าหน้าที่ของกรมทรัพยากรน้ำที่ได้รับความเดือดร้อนจากสถานการณ์น้ำท่วม แจ้งให้กรมทราบเพื่อพิจารณาให้ความช่วยเหลือ
๕. ให้ สทภ. ๑-๑๐ ประสานกับผู้ว่าราชการจังหวัด สืบรวจสภาพความเสียหายหลังจากน้ำลดพิจารณาแนวทางในการแก้ไขปัญหาน้ำในแต่ละพื้นที่ รายงานให้กรมทราบเพื่อพิจารณาจัดตั้งงบประมาณในการแก้ปัญหา
๖. ให้ สทภ. ๕ จัดตั้งศูนย์เฉพาะกิจช่วยเหลือประชาชนที่จังหวัดอุบลราชธานีโดยเร่งด่วน ให้ระดมบุคลากรและเครื่องมือ เครื่องใช้ ที่สามารถช่วยเหลือประชาชนได้ ให้พร้อมรับสถานการณ์
๗. ให้ทุกหน่วยงานให้การสนับสนุนการปฏิบัติงานของ สทภ. ๑-๑๐ อย่างเต็มความสามารถและให้ถือปฏิบัติเป็นนโยบายเร่งด่วนของกรมที่ต้องดำเนินการ

เรียน ผู้อำนวยการส่วน

- ส่วนราชการ สทภ.
- วิชาการ
- ประสานฯ กลุ่มน้ำมูลตอนบน
- ประสานฯ กลุ่มน้ำมูลตอนล่าง
- พัฒนาการในพื้นที่อุทกภัย
- บริหารจัดการน้ำ
- อุทกวิทยา (อุทกวิทยา)
- บุคลากร

จึงเรียนมาเพื่อทราบและถือปฏิบัติ

(นายจตุพร บุรุษพัฒน์)

อธิบดีกรมทรัพยากรน้ำแห่งชาติ สัตว์ป่า และพันธุ์พืช
รักษาการกรม
อธิบดีกรมทรัพยากรน้ำ

511๖๓๓๖
ส่งเรื่องไปยัง สทภ. ๕
- ส่งต่อให้ สทภ. ๕ (อ.บุญจงนิศย์)
- รับทราบ (อ.สมชาย)
28 ต.ค. 53

1 พย 53
ผู้อำนวยการส่วนวิชาการ
(นายธีรพร ธีระวัฒน์)
ผู้อำนวยการส่วนวิชาการ
P. 1

สำเนาฉบับ

คำสั่งสำนักงานทรัพยากรน้ำภาค ๕
ที่ ๓๖ / ๒๕๕๓

เรื่อง จัดตั้งศูนย์ช่วยเหลือผู้ประสบภัยน้ำท่วมอุบลราชธานีและคณะทำงานอื่นๆ

ด้วยได้เกิดฝนตกหนักและกระจายทั่วพื้นที่ในเขตพื้นที่ลุ่มน้ำมูล จนเกิดน้ำท่วมหลายพื้นที่สร้างความเดือดร้อนให้กับประชาชนเป็นอย่างมาก เพื่อให้การแก้ไขปัญหาน้ำท่วมเป็นไปอย่างมีประสิทธิภาพอาศัยอำนาจตามคำสั่งกรมทรัพยากรน้ำที่ ๒๑๕ / ๒๕๕๒ เรื่อง จัดตั้งศูนย์อำนวยความสะดวกติดตามและแก้ไขปัญหาน้ำท่วม - ดินถล่ม ลงวันที่ ๕ มิถุนายน ๒๕๕๒ สำนักงานทรัพยากรน้ำภาค ๕ ในฐานะศูนย์อำนวยความสะดวกติดตามและแก้ไขปัญหาน้ำท่วม - ดินถล่มส่วนภูมิภาค จึงจัดตั้งศูนย์ช่วยเหลือผู้ประสบภัยน้ำท่วม ดังนี้

๑. ศูนย์ช่วยเหลือผู้ประสบภัยน้ำท่วมจังหวัดอุบลราชธานี ตั้งที่ส่วนอุทกวิทยา(อุบลราชธานี) อำเภอเมือง จังหวัดอุบลราชธานี ๓๔๐๐๐ โทรศัพท์ ๐ ๔๕๓๕ ๓๐๓๖

๑.๑ องค์ประกอบ

- | | | | |
|--------------------------------------|---------|----------------------------------|----------------------|
| ๑.๑.๑ นายวัชรพล เจริญสามพราน | ตำแหน่ง | เจ้าหน้าที่อุทกวิทยาอาวุโส | ผู้อำนวยการศูนย์ |
| ๑.๑.๒ นายวิทยา เจริญชัย | ตำแหน่ง | นักวิเคราะห์นโยบายและแผนชำนาญการ | คณะทำงาน |
| ๑.๑.๓ นางวรารภรณ์ วงศ์เหลือง | ตำแหน่ง | เจ้าพนักงานธุรการชำนาญงาน | คณะทำงาน |
| ๑.๑.๔ นายอัศวิน พรประสิทธิ์ | ตำแหน่ง | เจ้าพนักงานพัสดุชำนาญงาน | คณะทำงาน |
| ๑.๑.๕ นายประมุข ดวงแก้ว | ตำแหน่ง | นักอุทกวิทยาปฏิบัติการ | คณะทำงาน |
| ๑.๑.๖ นายสุธน ชาวอุทัย | ตำแหน่ง | นายช่างโยธาชำนาญงาน | คณะทำงาน |
| ๑.๑.๗ นางธัญมาตี บึงจันทร์ | ตำแหน่ง | เจ้าพนักงานที่ธุรการชำนาญงาน | คณะทำงาน |
| ๑.๑.๘ นางพรพรรณ ฉลาดล้ำ | ตำแหน่ง | วิศวกรโยธาชำนาญการ | คณะทำงานและเลขานุการ |
| ๑.๑.๙ นายมนัส พัดทะเล | ตำแหน่ง | ช่างฝีมือสนามขึ้น ๓ | เจ้าหน้าที่ศูนย์ |
| ๑.๑.๑๐ นายอภัยพงษ์ มงคล | ตำแหน่ง | ช่างฝีมือสนามขึ้น ๓ | เจ้าหน้าที่ศูนย์ |
| ๑.๑.๑๑ นายธงชัย ภวภูตภณณ์ ฅมหาสารกรม | ตำแหน่ง | ช่างฝีมือสนามขึ้น ๓ | เจ้าหน้าที่ศูนย์ |
| ๑.๑.๑๒ นายนิคม ธะนิวงษ์ | ตำแหน่ง | ช่างฝีมือสนามขึ้น ๓ | เจ้าหน้าที่ศูนย์ |
| ๑.๑.๑๓ นายสมัย โลหะ | ตำแหน่ง | ช่างฝีมือสนามขึ้น ๓ | เจ้าหน้าที่ศูนย์ |

/๑.๑.๑๔ นายประจวบ...๒-

- ๒ -

๑.๑.๑๔	นายประจวบ คงดี	ตำแหน่ง	ช่างฝีมือสนามชั้น ๓	เจ้าหน้าที่ศูนย์
๑.๑.๑๕	นายสมจิตร จาริ	ตำแหน่ง	ช่างฝีมือสนามชั้น ๓	เจ้าหน้าที่ศูนย์
๑.๑.๑๖	นายศรายุทธ อามาศย์เสนา	ตำแหน่ง	ช่างฝีมือสนามชั้น ๓	เจ้าหน้าที่ศูนย์
๑.๑.๑๗	นายบุญสืบ ทรงจ่อหอ	ตำแหน่ง	ช่างฝีมือสนามชั้น ๓	เจ้าหน้าที่ศูนย์
๑.๑.๑๘	นายพิชิต พรหมประทาย	ตำแหน่ง	ช่างฝีมือสนามชั้น ๓	เจ้าหน้าที่ศูนย์
๑.๑.๑๙	นายประจักษ์ เครือพยัคฆ์	ตำแหน่ง	ช่างฝีมือสนามชั้น ๓	เจ้าหน้าที่ศูนย์
๑.๑.๒๐	นายนิยม จัดดูพันธ์	ตำแหน่ง	ช่างฝีมือสนามชั้น ๓	เจ้าหน้าที่ศูนย์
๑.๑.๒๑	นายสมจิต แสงกรุง	ตำแหน่ง	ช่างฝีมือสนามชั้น ๓	เจ้าหน้าที่ศูนย์
๑.๑.๒๒	นายวสันต์ สุพรม	ตำแหน่ง	ช่างฝีมือสนามชั้น ๓	เจ้าหน้าที่ศูนย์
๑.๑.๒๓	นายนกร ชัดกันทะ	ตำแหน่ง	ช่างฝีมือสนามชั้น ๓	เจ้าหน้าที่ศูนย์
๑.๑.๒๔	นายกริช ไสพันธ์	ตำแหน่ง	ช่างฝีมือสนามชั้น ๒	เจ้าหน้าที่ศูนย์
๑.๑.๒๕	นางพรรณิ ศิริศิลป์	ตำแหน่ง	พนักงานพิมพ์ดีดชั้น ๓	เจ้าหน้าที่ศูนย์
๑.๑.๒๖	นางศิรินทีพย์ ลองทอง	ตำแหน่ง	พนักงานพิมพ์ดีดชั้น ๓	เจ้าหน้าที่ศูนย์
๑.๑.๒๗	นางพรทิพย์ ทักษะ	ตำแหน่ง	พนักงานพิมพ์ดีดชั้น ๓	เจ้าหน้าที่ศูนย์
๑.๑.๒๘	นางอุตร นันทภักดิ์	ตำแหน่ง	พนักงานพิมพ์ดีดชั้น ๓	เจ้าหน้าที่ศูนย์

๑.๒ ยานาจหน้าที่

- ๑.๒.๑ เฝ้าระวัง ติดตามสถานการณ์น้ำ
- ๑.๒.๒ ให้ความช่วยเหลือ เพื่อบรรเทาความเดือดร้อนของราษฎรในพื้นที่
- ๑.๒.๓ ประสานงานกับหน่วยงานที่เกี่ยวข้องในพื้นที่ เพื่อป้องกันและแก้ไขปัญหาน้ำท่วม
- ๑.๒.๔ จัดเตรียมอุปกรณ์ เครื่องมือ เครื่องจักร เพื่อใช้ในการช่วยเหลือผู้ประสบภัยน้ำท่วม
- ๑.๒.๕ รายงานสถานการณ์น้ำและการให้ความช่วยเหลือต่อสำนักงานทรัพยากรน้ำภาค ๕
- ๑.๒.๖ จัดเวรยามประจำศูนย์ตลอดระยะเวลาการเกิดน้ำท่วม ๒๔ ชั่วโมง
- ๑.๒.๗ ปฏิบัติงานอื่นๆ ตามที่ได้รับมอบหมาย

๒. คณะทำงานสนับสนุนการผลิตน้ำประปาแบบผิวดินเคลื่อนที่

๒.๑ องค์ประกอบ

- ๒.๑.๑ นายบุญชู กองสุข ตำแหน่ง นักวิเคราะห์นโยบายและแผนชำนาญการ หัวหน้าคณะทำงาน
- ๒.๑.๒ นายเสถียร ไชยทา ตำแหน่ง ช่างฝีมือสนามชั้น ๔ คณะทำงาน
- ๒.๑.๓ นายเสถียร ยศภักดิ์ ตำแหน่ง ช่างฝีมือสนามชั้น ๔ คณะทำงาน
- ๒.๑.๔ นายสุรพันธ์ บุญภาพ ตำแหน่ง ช่างฝีมือสนามชั้น ๓ คณะทำงาน

/๑๑.๕ นายสุชาติ...๓

- ๓ -

๒.๑.๕ นายสุชาติ ช้อยจ้อหอ	ตำแหน่ง	ช่างฝีมือสนามชั้น ๓	คณะทำงาน
๒.๑.๖ นายอัศรพล สุขป้อม	ตำแหน่ง	ช่างฝีมือสนามชั้น ๓	คณะทำงาน
๒.๑.๗ นายสมบูรณ์ ปัสโก	ตำแหน่ง	ช่างฝีมือสนามชั้น ๓	คณะทำงานและเลขานุการ

๒.๒ อำนาจหน้าที่

- ๒.๒.๑ ประสานงานกับพื้นที่น้ำท่วมที่ขาดแคลนน้ำเพื่ออุปโภคบริโภค
- ๒.๒.๒ พิจารณาความเป็นไปได้ในการจัดตั้งเครื่องมืออุปกรณ์ในการผลิตน้ำประปาแบบ
ผิวดินเคลื่อนที่
- ๒.๒.๓ ให้คำแนะนำการผลิตน้ำประปาหมู่บ้านที่ได้รับความเสียหาย
- ๒.๒.๔ รายงานความก้าวหน้าในการผลิตน้ำประปาผิวดินเคลื่อนที่

๓. คณะทำงานสนับสนุนวัสดุอุปกรณ์

๓.๑ องค์ประกอบ

- ๓.๑.๑ นายปัญญา พลเยี่ยม ตำแหน่ง นักวิเคราะห์นโยบายและแผนชำนาญการ หัวหน้าคณะทำงาน
- ๓.๑.๒ นางนิชานันท์ ประทุมเมศ ตำแหน่ง นักวิชาการพัสดุชำนาญการ คณะทำงาน
- ๓.๑.๓ นางจรรยา ปานหัตถา ตำแหน่ง เจ้าหน้าที่พัสดุชำนาญงาน คณะทำงาน
- ๓.๑.๔ นางสาวศศิธร มุ่งแสงกลาง ตำแหน่ง นักจัดการงานทั่วไปปฏิบัติการ คณะทำงานและเลขานุการ

๓.๒ อำนาจหน้าที่

จัดซื้อ จัดหา สนับสนุน วัสดุอุปกรณ์ น้ำมันเชื้อเพลิง ในการปฏิบัติงานการช่วยเหลือผู้ประสบภัยน้ำท่วม

๔. คณะทำงานประชาสัมพันธ์

๔.๑ องค์ประกอบ

- ๔.๑.๑ นายพงษ์ร พลสิทธิ์ ตำแหน่ง นักวิเคราะห์นโยบายและแผนชำนาญการพิเศษ หัวหน้าคณะทำงาน
- ๔.๑.๒ นายอรรถพร ผลเกิด ตำแหน่ง นักวิเคราะห์นโยบายและแผนชำนาญการ คณะทำงาน
- ๔.๑.๓ นางสาวจอมใจ นิยมสุข ตำแหน่ง นักวิเคราะห์นโยบายและแผนปฏิบัติการ คณะทำงาน
- ๔.๑.๔ นายเผย บุรีแสง ตำแหน่ง นายช่างโยธาชำนาญงาน คณะทำงาน
- ๔.๑.๕ นายเดลา สุ่มมาตย์ ตำแหน่ง ช่างฝีมือสนามชั้น ๓ คณะทำงานและเลขานุการ

๔.๒ อำนาจหน้าที่

ประชาสัมพันธ์ การช่วยเหลือราษฎรที่ประสบภัยน้ำท่วมของสำนักงานทรัพยากรน้ำภาค ๕
/๕. คณะทำงาน...-๔-

- ๔ -

๕. คณะทำงานรายงานสถานการณ์น้ำและการช่วยเหลือผู้ประสบภัยน้ำท่วม

๕.๑ องค์ประกอบ

๕.๑.๑ นางสาวสรยาภรณ์ พงษ์คุณ ตำแหน่ง นักวิเคราะห์นโยบายและแผนชำนาญการ หัวหน้าคณะทำงาน

๕.๑.๒ นางสาวอมใจ นิชสุข ตำแหน่ง นักวิเคราะห์นโยบายและแผนปฏิบัติการ คณะทำงานและเลขานุการ

๕.๒ อำนาจหน้าที่

รายงานสถานการณ์น้ำและการช่วยเหลือผู้ประสบภัยน้ำท่วมในเขตพื้นที่ลุ่มน้ำมูลต่อกรมทรัพยากรน้ำ

ทั้งนี้ ตั้งแต่บัดนี้เป็นต้นไป

สั่ง ณ วันที่ ๒๗ ตุลาคม ๒๕๕๓



(นางสมฤกษ์ วิจิตรรัตนว)
ผู้อำนวยการสำนักงานทรัพยากรน้ำภาค 5

ชื่อส่วน	ชื่อ	วันที่
ชื่อ	ชื่อ	วันที่
ชื่อ	ชื่อ	วันที่



สทก. ๕ นำน้ำดื่ม และรวบรวมปัจจัยช่วยบรรเทาความเดือดร้อนผู้ประสบอุทกภัยในจังหวัดนครราชสีมา



สทท. ๕ นำน้ำดื่ม จำนวน ๑๐,๐๐๐ ขวด ไปแจกจ่ายให้แก่ผู้ประสบอุทกภัยเพื่อบรรเทาความเดือดร้อนในพื้นที่
อำเภอเมือง อำเภอบึงระจัน และอำเภอปากช่อง จังหวัดนครราชสีมา



สทท. ๕ ร่วมกับรัฐมนตรีประจำสำนักนายกรัฐมนตรี (นายองอาจ คล้ามไพบูลย์) แจกน้ำดื่มสะอาดให้กับ
ประชาชนในพื้นที่อำเภวารินชำราบ และอำเภอเมือง จังหวัดอุบลราชธานี รวม ๑๐,๐๐๐ ขวด



ผู้อำนวยการสำนักงานทรัพยากรน้ำภาค ๕ (นายสมฤทธิ์ วิไลพรัตน์)
ตรวจสถานการณ์น้ำในแม่น้ำมูล จังหวัดอุบลราชธานี



ผู้อำนวยการสำนักงานทรัพยากรน้ำภาค ๕ (นายสมฤทธิ์ วิไลพรรัตน์) ตรวจสอบการดำเนินงานแม่ข่าย
ณ แก่งตะนะ อ.โขงเจียม จังหวัดอุบลราชธานี



อธิบดีกรมทรัพยากรน้ำ (นายจตุพร บุรุษพัฒน์) มอบน้ำดื่มสะอาด และตรวจสถานการณ์น้ำในแม่น้ำมูล จังหวัดอุบลราชธานี



สทก. ๕ จัดชุดผลิตน้ำประปาแบบผิวดินเคลื่อนที่ ให้บริการผลิตน้ำประปาเพื่อเป็นการบรรเทาความเดือดร้อนของผู้ประสบอุทกภัย ณ บ้านลำเชิงไกร หมู่ที่ ๙ เทศบาลโคกสูง อำเภอเมือง จังหวัดนครราชสีมา



สทก. ๕ มอบชุดผลิตน้ำประปาสนามให้แก่องค์การบริหารส่วนตำบลท่าช้าง อำเภอเฉลิมพระเกียรติ จังหวัดนครราชสีมา



สทก. ๕ นำชุดผลิตน้ำประปาแบบผิวดินเคลื่อนที่ ให้บริการผลิตน้ำประปาเพื่อเป็นการบรรเทาความเดือดร้อนของผู้ประสบอุทกภัย ณ บ้านกุดขอนแก่น หมู่ที่ ๘ และบ้านหนองไม้แดง หมู่ที่ ๑๖ ตำบลท่าช้าง อำเภอลำทะเมนชัย จังหวัดนครราชสีมา



สทท ๕ ได้นำรถบรรทุกน้ำ จำนวน ๒ คัน เพื่อทำความสะอาดพื้นฟูอาคารเรียนของโรงเรียนเมืองนครราชสีมา อำเภอเมือง จังหวัดนครราชสีมา หลังจากสถานการณ์น้ำลด



สทก ๕ ได้นำรถบรรทุกน้ำ จำนวน ๒ คัน ทำความสะอาด และเติมน้ำในสระว่ายน้ำ
โรงเรียนอนุบาลเมืองนครราชสีมา อำเภอเมือง
จังหวัดนครราชสีมา หลังจากสถานการณ์น้ำลด



สทภ.๕ ให้การช่วยเหลือ ซ่อมแซมระบบประปา หลังจากสถานการณ์น้ำลด

ความปรารถนา
เลขรับที่ 367
วันที่ 1 พ.ย. 53
เวลา 09.12

สำนักงานทรัพยากรน้ำ ภาค 5
เลขที่รับ 723
ลงวันที่ 29 ต.ค. 2553
เวลา 11.00 น.

หมู่บ้านรุ่งอรุณวิลล์ หมู่ 1 ต.ห้วยทะเล
อ.เมือง จ.นครราชสีมา 30000

22 ตุลาคม 2553

ส่วนวิชาการ
เลขที่รับ 120
วันที่ 17.8.53
ผู้รับ

เรื่อง ขอบขอบคุณ

เรียน ผู้อำนวยการสำนักงานทรัพยากรน้ำ ภาค 5

ตามที่สำนักงานทรัพยากรภาค 5 ได้กรุณาส่งรถน้ำหกล้อ จำนวน 2 คัน พร้อมด้วยเจ้าหน้าที่ไปให้บริการนำอุปโภคบริโภคแก่ประชาชนที่อาศัยอยู่ในหมู่บ้านรุ่งอรุณวิลล์ประมาณ 350 ครอบครัว ตั้งแต่วันที่ 20-22 ตุลาคม 2553 นั้น ปราบกว่าเจ้าหน้าที่ที่ออกไปให้บริการ ได้ตั้งใจปฏิบัติงานเต็มความสามารถ มีอริยาสัยไมตรีกับพี่น้องประชาชนอย่างดียิ่งไม่เห็นแก่ความเหน็ดเหนื่อย

ในนามของพี่น้องประชาชน บ้านรุ่งอรุณวิลล์ จึงขอขอบพระคุณท่าน และเจ้าหน้าที่เป็นอย่างสูง มา ณ โอกาสนี้ แต่ในขณะนี้การประปาภูมิภาค ยังไม่จ่ายน้ำมาให้หมู่บ้าน จึงมีความขาดแคลนอยู่เช่นเคย ทางหมู่บ้านหวังว่าจะ ได้รับความอนุเคราะห์จากท่านในโอกาสต่อไปอีกเช่นเคย

จึงเรียนมาเพื่อโปรดทราบและพิจารณา

- เรียน ผู้อำนวยการส่วน
- อำนวยการ
 - วิชาการ
 - ประสานฯ กลุ่มน้ำผุดตอนบน
 - ประสานฯ กลุ่มน้ำผุดตอนล่าง
 - พัฒนา และฟื้นฟูแหล่งน้ำ
 - บริหารจัดการน้ำ
 - อุทกวิทยา (อุบตว.ชธานี)
 - ยุทธศาสตร์

นางทิราพร ชนุชญาบ
(กรรมการ ร่องน้ำบ้านฝ้าย)

② เรียน ผอ.ร.ร.คท
เพื่อไปแจ้งเรื่องใน
รายงานผลกระทบ

1 พ.ย. 53

(นายพิระพล เขียมสอาด)
ผู้อำนวยการส่วนบริหารจัดการน้ำ

ขอแสดงความนับถือ

(นายประสานต์ ประสิทธิ์นอก)

(นายวิชัย พัฒนาคณิศศิลป์)

นางพัชราภ ธรรมธิป
(นางนันท ธรรมธิป)

ผู้ช่วยผู้ใหญ่บ้าน หมู่ 1 ตำบลห้วยทะเล
ตัวแทน ประชาชนชาวรุ่งอรุณวิลล์

①
- เพื่อติดหมาย
ทำเป็นหนังสือแจ้ง
17.10.53
(นายพิระพล เขียมสอาด)

ผู้อำนวยการส่วนบริหารจัดการน้ำ ทรัพยากรภาค 5
ผู้อำนวยการสำนักงานทรัพยากรน้ำ ภาค 5

นายชัชวาลย์
นายชัชวาลย์ ไร่เพ็งทอง นวชนวน

(นายชัชวาลย์ ไร่เพ็งทอง)
ผู้อำนวยการส่วนวิชาการ

ที่ 4 / 2553



หมู่บ้านรุ่งอรุณ หมู่ที่ 1 ถนนราชสิมา-ไชยชัย
ตำบลห้วยทะเล อำเภอเมืองนครราชสีมา
จังหวัดนครราชสีมา 30000

ส่วนวิชาการ
เลขที่รับ 130
วันที่ 8 มี.ค. 2553
ผู้รับ

4 พฤศจิกายน 2553

สำนักงานทรัพยากรน้ำ ภาค 5
เลขที่รับ ๑๑๐๒
ลงวันที่ 5 พ.ย. 2553
เวลา ๑๑.๐๐ น.

เรื่อง ขอบขอบคุณ

เรียน ผู้อำนวยการสำนักงานกรมทรัพยากรน้ำที่ 5

ตามที่ สำนักงานกรมทรัพยากรน้ำที่ 5 ได้จัดส่งรถน้ำบริการช่วยเหลือชุมชนที่ 2 รุ่งอรุณ หมู่ที่ 1 ตำบลห้วยทะเล อำเภอเมือง จังหวัดนครราชสีมา ซึ่งน้ำประปาหยุดไหลตั้งแต่วันที่ 18 ตุลาคม 2553 - 2 พฤศจิกายน 2553 เนื่องจากประสบอุทกภัย แล้ว นั้น

ชาวชุมชนที่ 2 รุ่งอรุณ โดยมีหมู่บ้านเลิศจิต คาวศรีวิชัย มีนาพิทักษ์ เพ็ญใจปาร์ก รุ่งอรุณวิทย์ ขอขอบพระคุณที่ได้รับความอนุเคราะห์ช่วยเหลือจากสำนักงานกรมทรัพยากรน้ำที่ 5 จัดส่งรถน้ำไปให้ โดยเฉพาะพนักงานขับรถและพนักงานจ่ายน้ำ มีน้ำใจเป็นเลิศ ไม่บ่นและเต็มใจช่วยเหลืออย่างเต็มที่

จึงเรียนขอบคุณมา ณ โอกาสนี้

ขอแสดงความนับถือ

(นางสันดuthิ อ้นโรสง)
ประธานชุมชนที่ 2 รุ่งอรุณ
และประธานหมู่บ้านรุ่งอรุณ

เพื่อเป็นเกียรติแก่ชุมชน

๑๓๙ ๑

(นายพิระพล เอี่ยมสะอาด)

ผู้อำนวยการส่วนบริหารจัดการน้ำ รักษาราชการแทน
ผู้อำนวยการสำนักงานทรัพยากรน้ำ ภาค 5

เรื่อง	ผู้อำนวยการส่วน
<input type="checkbox"/>	อำนาจการ
<input checked="" type="checkbox"/>	วิชาการ
<input type="checkbox"/>	ประสานฯ ศูนย์น้ำบาดาลตอนบน
<input type="checkbox"/>	ประสานฯ ศูนย์น้ำบาดาลตอนล่าง
<input type="checkbox"/>	พัฒนาและฟื้นฟูแหล่งน้ำ
<input type="checkbox"/>	บริหารจัดการน้ำ
<input type="checkbox"/>	อุทกวิทยา (อุทกสงารธานี)
<input type="checkbox"/>	ยุทธศาสตร์

คุณบรรดอง
นางสาวเป็ญใจ

ประธาน
โทร. 089-9469390

(นายพิระพร วิริยะสนธิ)
ผู้อำนวยการส่วนวิชาการ



ที่ ศธ ๐4062.071/687

สำนักงานทรัพย์สินฯ ภาค 5
เลขที่รับ ๕๐๐๖
ลงวันที่ ๒๖ พ.ย. 2553
เวลา ๑๐.๓๐ น.

โรงเรียนเมืองนครราชสีมา อ.พหุ.
ถ.มิตรภาพ อ.เมืองนครราชสีมา
จังหวัดนครราชสีมา 30000

4 พฤศจิกายน 2553

เรื่อง คอบชอบคุณ

เรียน ผู้อำนวยการสำนักงานทรัพย์สินฯ ภาค 5

ส่วนวิชาการ
เลขที่รับ ๑๒๑
วันที่ ๒๖ พ.ย. ๒๕๕๓ เวลา ๑๐.๐๐ น.
ผู้รับ

ด้วยทางโรงเรียนเมืองนครราชสีมา ได้ได้รับความอนุเคราะห์จากท่าน มาช่วย
ทำอาหารสะอาดบริเวณโรงเรียน เนื่องจากอุทกภัยน้ำท่วม ในวันที่ 4 พฤศจิกายน 2553 นั้น
ทางโรงเรียนจึงขอขอบพระคุณมา ณ โอกาสนี้

จึงเรียนมาเพื่อโปรดทราบ

ขอแสดงความนับถือ

(นายแสวง อรุณสุขมาศ)

รองผู้อำนวยการ รักษาการในตำแหน่ง
ผู้อำนวยการ โรงเรียนเมืองนครราชสีมา

โรงเรียนเมืองนครราชสีมา

☎ 0-4424-2364

☎ 0-4424-7635

เพื่อโปรดทราบ

นพพ.

๕ พ.ย. ๕๓

(นายพิระพล เข็มสะอาด)

ผู้อำนวยการส่วนบริหารจัดการน้ำ รักษาการแทน
ผู้อำนวยการสำนักงานทรัพย์สินฯ ภาค 5

เรียน ผู้อำนวยการสำนักงาน

- ฝ่ายวิชาการ
- วิชาการ
- ประชาสัมพันธ์ คู่มือผู้ปกครอง
- ประชาสัมพันธ์ คู่มือผู้สอน
- พัฒนาระบบอินเทอร์เน็ต
- บริหารจัดการน้ำ
- อุทกวิทยา (คู่มือประชาชน)
- ยุทธศาสตร์

๑๒๖๖๖๖๖๖

๕ พ.ย. ๕๓

(นายมีระพร วิริยะสนธิ)
ผู้อำนวยการส่วนวิชาการ