

สรุปพื้นที่ประสบปัญหาภัยแล้ง ประจำปี 2553

จังหวัดนครราชสีมา บุรีรัมย์ สุรินทร์ ศรีสะเกษ

อุบลราชธานี อำนาจเจริญ



ส่วนวิชาการ
สำนักงานทรัพยากรน้ำภาค 5
กันยายน 2553

คำนำ

กรมทรัพยากรน้ำได้จัดตั้งศูนย์อำนวยการติดตามและแก้ไขปัญหาภัยแล้ง ตามคำสั่งกรมทรัพยากรน้ำที่ 66/2553 เพื่อให้การบริหารจัดการน้ำ และการแก้ไขปัญหาวิกฤตน้ำแล้งปี 2553 เป็นไปอย่างมีประสิทธิภาพ ทั้งในส่วนกลางและส่วนภูมิภาค

สำนักงานทรัพยากรน้ำภาค ซึ่งเป็นหน่วยงานในส่วนภูมิภาค ได้ถูกกำหนดอำนาจหน้าที่ โดยอำนาจหน้าที่ส่วนหนึ่งคือประสานงานกับหน่วยงานที่เกี่ยวข้อง รายงานสถานการณ์และให้ความช่วยเหลือต่อศูนย์อำนวยการติดตามและแก้ไขปัญหาภัยแล้งส่วนกลาง ซึ่งส่วนวิชาการได้รับมอบหมายจากสำนักงานทรัพยากรน้ำภาค 5 ให้รายงานสถานการณ์พื้นที่ประสบภัยแล้งต่อศูนย์อำนวยการติดตามและแก้ไขปัญหาภัยแล้ง เดือนละ 2 ครั้ง

จากการประสานงานติดตามและรวบรวมข้อมูลจากหน่วยงานที่เกี่ยวข้อง เพื่อรายงานสถานการณ์พื้นที่ประสบภัยแล้ง ส่วนวิชาการจึงได้รวบรวมข้อมูลพื้นที่ประสบภัยแล้งในเขตพื้นที่รับผิดชอบ ประจำปี 2553 เพื่อใช้ประโยชน์จากข้อมูลประกอบการพิจารณาการวางแผนงานโครงการพัฒนาแหล่งน้ำในเขตพื้นที่รับผิดชอบในโอกาสต่อไป

ขอขอบคุณสำนักงานป้องกันและบรรเทาสาธารณภัยจังหวัดนครราชสีมา บุรีรัมย์ สุรินทร์ ศรีสะเกษ อุบลราชธานี และอำนาจเจริญ ที่ได้กรุณาให้ข้อมูลพื้นที่ประสบภัยแล้งไว้ ณ โอกาสนี้ด้วย

จรรยาภรณ์ พรหมคุณ
กันยายน 2553

สารบัญ

	หน้า
คำนำ	
สรุปข้อมูลพื้นที่ประสบภัยแล้ง	
1. จังหวัดนครราชสีมา	1
2. จังหวัดบุรีรัมย์	11
3. จังหวัดสุรินทร์	19
4. จังหวัดศรีสะเกษ	26
5. จังหวัดอุบลราชธานี	35
6. จังหวัดอำนาจเจริญ	44
7. แผนที่ภาพรวมพื้นที่ประสบภัยแล้ง 5 จังหวัด	48
ภาคผนวก	
1. คำสั่งกรมทรัพยากรน้ำที่ 66/2553	49
2. หนังสือสำนักเลขาธิการคณะกรรมการรัฐมนตรี ต่วนที่สุด ที่ นร 0506/ว(ล) 2965	51

ข้อมูลพื้นที่ประสบภัยแล้ง จังหวัดนครราชสีมา ปี 2553

ลำดับที่	อำเภอ	ตำบล	หมู่ที่	จำนวน หมู่บ้าน
1	ห้วยแถลง	ห้วยแถลง	1 - 13	13
		หูล่งตะเคียน	1 - 15	15
		หูล่งประตู	1 , 2 , 7 , 8 , 10 , 11 , 13 - 15	9
		เมืองพลับพลา	4 - 6 , 9 , 12 , 13	6
		กงรถ	1 , 2 , 4 - 7	6
		ห้วยแคน	2 - 4 , 6 , 8	5
		ตะโก	2 , 3 , 6 , 7 , 9	5
		ทับสวาย	3 - 8	6
		จั่ว	2 - 4 , 6 , 7 , 10 , 12 - 14	9
		หินลาด	3 - 6 , 8 , 9 , 11 - 13 , 15	10
2	ลำทะเมนชัย	ขุข	1 - 10	10
		ไพล	1 - 10	10
		บ้านยาง	1 - 17	17
		ช่องแมว	1 - 22	22
3	เทพารักษ์	สำนักตะคร้อ	1 - 16	16
		บึงปรือ	1 - 11	11
		วังยายทอง	1 - 10	10
		หนองแวง	1 - 22	22
4	ขามทะเลสอ	ขามทะเลสอ	1 - 9	9
		โป่งแดง	1 - 8	8
		บึงอ้อ	1 - 9	9
		พันดุง	1 - 11	11
		หนองสรวง	1 - 9	9
5	แก้งสนามนาง	แก้งสนามนาง	1 - 12	12
		โนนสำราญ	1 - 11	11
		บึงพะไล	1 - 15	15

ลำดับที่	อำเภอ	ตำบล	หมู่ที่	จำนวน หมู่บ้าน
		สีสุก	1 - 9	9
		บึงสำโรง	1 - 9	9
6	ประทาย	โนนเพ็ด	1 - 11	11
		นางรำ	1 - 13	13
		หนองพลวง	1 - 12	12
		ตลาดไทร	1 - 13	13
		ดอนมัน	1 - 10	10
		วังไม้แดง	1 - 10	10
		หันห้วยทราย	1 - 9	9
		กระทุ่มราย	2 , 4 , 5 , 7 , 8 , 11 , 12 , 16 , 17	9
		หนองค่าย	1 - 14	14
		ทุ่งสว่าง	1 - 7	7
		โคกกลาง	1 , 2 , 5 , 6 , 8 , 9	6
		ประทาย	4 - 6 , 9 - 11	6
		เมืองโดน	1 , 4 - 7	5
7	พระทองคำ	สระพระ	1 - 11	11
		มาบกราด	1 - 8	8
		หนองหอย	1 - 15	15
		พังเทียม	1 - 20	20
		ทัพรั้ง	1 - 21	21
8	สีคิ้ว	สีคิ้ว	6 , 7 , 10 , 11	4
		ลาดบัวขาว	7 , 10 , 17	3
		หนองน้ำใส	2 , 4 - 6 , 9 - 11 , 13 , 15 , 17 , 18	11
		ดอนเมือง	4 - 6 , 8 , 14 - 16	7
		กุดน้อย	1 - 6 , 8 - 10 , 12 - 14	12
		วังโรงใหญ่	1 - 3 , 5 - 8 , 10 , 12 - 14	11
		กฤษณา	1 - 6 , 8 - 11	10
		หนองบัวน้อย	1 - 5 , 7 - 10	9

ลำดับที่	อำเภอ	ตำบล	หมู่ที่	จำนวน หมู่บ้าน
		บ้านหัน	1 - 3 , 5 , 7 - 11	9
		หนองหญ้าขาว	1 , 2 , 4 , 5 , 7 , 9 , 10 , 12 - 15	11
		คลองไผ่	2 , 4 , 5 , 8 - 10	6
9	เมือง	ตลาด	1 - 8	8
		พลกรัง	1 - 8	8
		โคกกรวด	5 , 12 , 13 , 15	4
		หนองระเวียง	1 - 15	15
		จอหอ	1 - 15	15
		โคกสูง	1 - 11	11
10	เสิงสาง	เสิงสาง	1 - 16	16
		กุดโบสถ์	1 - 18	18
		สระตะเคียน	1 - 14	14
		โนนสมบุรณ์	1 - 14	14
		สุขไพบูลย์	1 - 13	13
		บ้านราษฎร์	1 - 10	10
11	วังน้ำเขียว	วังน้ำเขียว	1 - 19	19
		อุดมทรัพย์	1 - 17	17
		วังหมี	1 - 22	22
		ไทยสามัคคี	1 - 11	11
		ระเริง	1 - 14	14
12	โนนสูง	ใหม่	11 , 15 , 16	3
		ดอนชมพู	1 - 13	13
		มะค่า	1 - 15	15
		พลสงคราม	3	1
		จันอัด	1 , 4 , 5 , 7	4
		บึง	1 - 12	12
		หลุมข้าว	1 - 17	17
		โตนด	1 - 12	12

ลำดับที่	อำเภอ	ตำบล	หมู่ที่	จำนวน หมู่บ้าน
		ลำมูล	1 - 7	7
		ลำหองษ์	1 - 12	12
		เทศบาลโนนสูง	1 - 13 ชุมชน	13
		เทศบาลด่านคล้า	1 - 14 ชุมชน	14
13	โชคชัย	ละลมใหม่ฯ	1 - 12	12
		ทุ่งอรุณ	11 , 14	2
		ด่านเกวียน	1 , 4 , 5 , 9 , 10	5
		ท่าจะหลุง	2 , 7 , 10	3
		ท่าอ่าง	2 , 3 , 5 - 7 , 10	6
		พลับพลา	13 - 16	4
		ท่าลาดขาว	2 , 3 , 6 , 7	4
		โชคชัย	10	1
14	ปากช่อง	กลางดง	1 - 15	15
		คลองม่วง	1 - 21	21
		จันทึก	1 - 22	22
		โป่งตาลอง	1 - 13	13
		หนองสาหร่าย	1 - 25	25
		วังไทร	1 - 18	18
		วังกะทะ	1 - 24	24
		ปากช่อง	1 - 22	22
		หนองน้ำแดง	1 - 11	11
		พญาเย็น	1 - 14	14
		หมูสี	1 - 19	19
		ขนงพระ	1 - 13	13
15	ขามสะแกแสง	ขามสะแกแสง	1 - 15	15
		ชีวิ๊ก	1 - 12	12
		โนนเมือง	1 - 9	9
		หนองหัวฟาน	1 - 9	9

ลำดับที่	อำเภอ	ตำบล	หมู่ที่	จำนวน หมู่บ้าน
		เมืองนาท	1 - 10	10
		พะงาด	1 - 10	10
		เมืองเกษตร	1 - 7	7
16	จักราช	จักราช	1 - 14	14
		หนองขาม	1 - 15	15
		คลองเมือง	1 - 11	11
		สีสุก	1 - 15	15
		ศรีละกอ	1 - 17	17
		ทองกลาง	1 - 10	10
		หนองพลวง	1 - 16	16
		หินโคน	1 - 11	11
17	บัวลาย	บัวลาย	1 - 13	13
		โนนจาน	1 - 14	14
		หนองหว่า	1 - 9	9
		เมืองพะไล	1 - 9	9
18	ด่านขุนทด	ห้วยบง	1 - 25	25
		หินดาด	1 - 24	24
		หนองกรด	1 - 17	17
		ด่านขุนทด	1 - 17	17
		กุดพิमान	1 - 15	15
		ตะเคียน	1 - 17	17
		สระจรเข้	1 - 13	13
		บ้านแปรง	1 - 12	12
		หนองบัวตะเกียด	1 - 15	15
		โนนเมืองพัฒนา	1 - 11	11
		บ้านเก่า	1 - 13	13
		พันชนะ	1 - 11	11
		หนองไทร	1 - 11	11

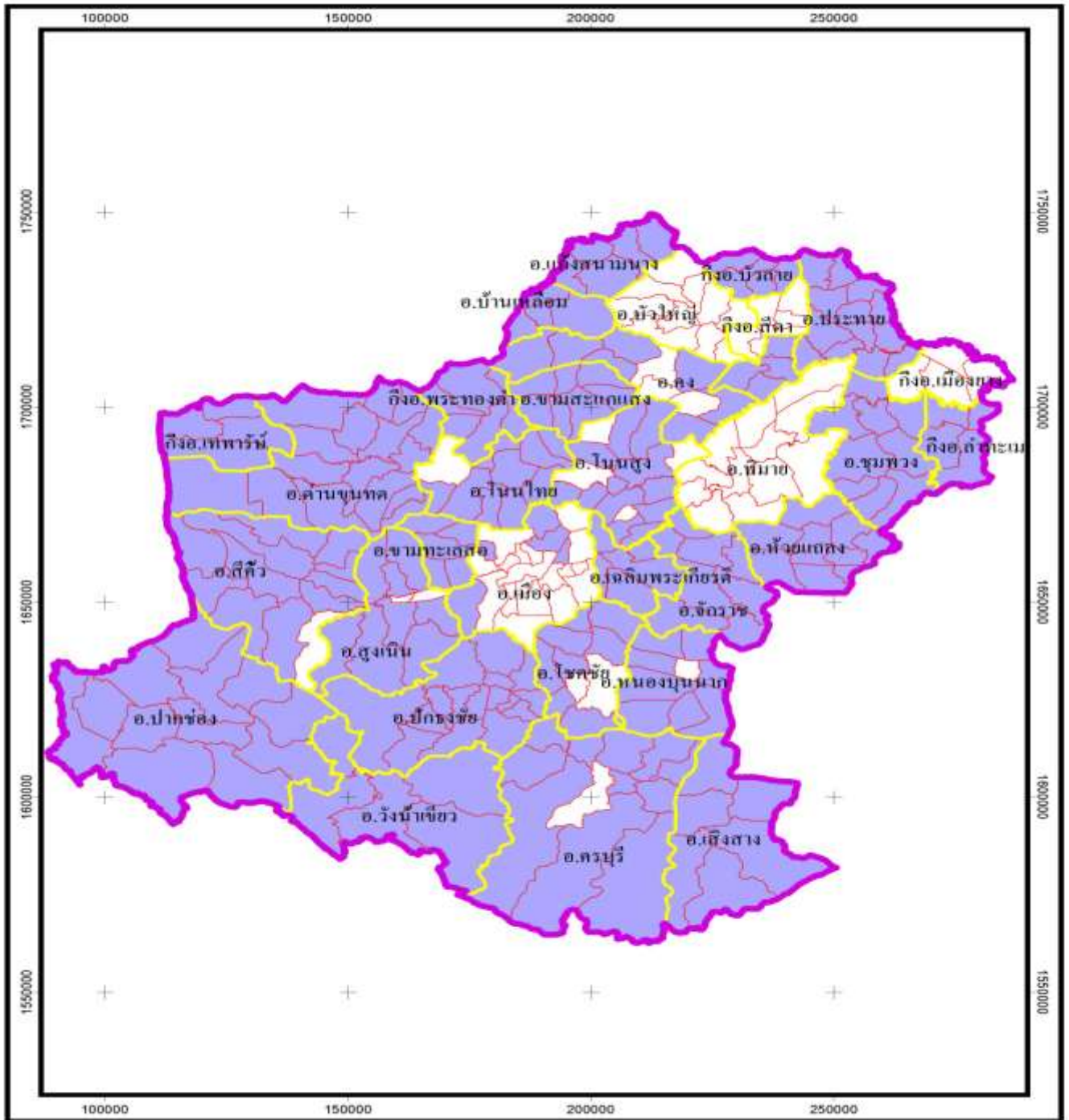
ลำดับที่	อำเภอ	ตำบล	หมู่ที่	จำนวน หมู่บ้าน
		ดำเนิน	1 - 8	8
		หนองบัวละคร	1 - 9	9
		ดำเนินนอก	1 - 7	7
19	ปักธงชัย	เมืองปัก	1 - 18	18
		ตะขบ	1 - 22	22
		ตะคุ	1 - 21	21
		ตุม	1 - 16	16
		ธงชัยเหนือ	1 - 16	16
		ดอน	1 - 12	12
		จิ้ว	1 - 15	15
		โคกไทย	1 - 11	11
		สุขเกษม	1 - 11	11
		สะแกราช	1 - 15	15
		นกออก	1 - 10	10
		เกษมทรัพย์	1 - 9	9
		สำโรง	1 - 10	10
		ภูหลวง	1 - 10	10
		ลำนางแก้ว	1 - 9	9
		บ่อปลาทอง	1 - 10	10
20	หนองบุญมาก	หนองบุญมาก	1 - 17	17
		หนองตะไก่	1 - 12	12
		หนองหัวแรด	1 - 15	15
		หนองไม้ไผ่	1 - 9	9
		แหลมทอง	1 - 10	10
		ลุงเขว้า	1 - 9	9
		สารภี	1 - 15	15
		บ้านใหม่	1 - 9	9
		ไทยเจริญ	1 - 8	8

ลำดับที่	อำเภอ	ตำบล	หมู่ที่	จำนวน หมู่บ้าน
21	เฉลิมพระเกียรติ	ท่าช้าง	1 - 16	16
		ช้างทอง	1 - 8	8
		พระพุทธร	1 - 12	12
		หนองยาง	1- 10	10
		หนองงูเห่าล้อม	1 - 15	15
22	ชุมพวง	ชุมพวง	6 , 7 , 12 , 14 , 15	5
		หนองหลัก	1 - 8	8
		โนนยอ	1 - 10	10
		ประสุข	1 - 21	21
		ท่าลาดขาว	1 - 19	19
		สาหร่าย	1 - 6	6
		โนนตูม	1 - 13	13
		ตลาดไทร	1 - 19	19
		โนนรัง	1 - 21	21
23	คง	ตาจั่น	4 , 10	2
		เทพาลัย	2 , 4 , 5 , 14	4
		หนองมะนาว	1 - 16	16
		บ้านปรังค์	1 - 18	18
		คูขาด	1 , 6 , 8 , 10 , 13 , 14 , 20	7
		หนองบัว	1 - 16	16
		โนนเต็ง	1 - 12	12
24	โนนแดง	โนนแดง	1 - 17	17
		โนนตาเถร	1 - 12	12
		ดอนยาวใหญ่	1 - 11	11
		ลำพะเนียง	1 - 12	12
		วังหิน	1 - 13	13

ลำดับที่	อำเภอ	ตำบล	หมู่ที่	จำนวน หมู่บ้าน
25	บ้านเหลื่อม	โคกกระเบื้อง	1 - 16	16
		บ้านเหลื่อม	1 - 8	8
		ช่อระกา	1 - 9	9
		วังโพธิ์	1 - 6	6
26	ครบุรี	จระเข้หิน	5 , 9 , 10 , 11 , 13	5
		ครบุรีใต้	1 - 16	16
		ครบุรี	1 - 14	14
		ลำเพี้ยก	1 - 12	12
		โคกกระชาย	1 - 4 , 6 - 13 , 15 , 16 , 18 - 21 , 24	19
		เจลียง	1 - 12	12
		อรพิมพ์	1 - 8	8
		บ้านใหม่	1 - 3 , 5 - 8 , 10 - 14	12
		ตะแบกบาน	1 - 9	9
		มาบตะโกเอน	1 - 10	10
		สระว่านพระยา	1 - 10	10
		แซะ	1 , 2 , 5 - 11	9
27	สูงเนิน	หนองตะไก่อ	1 - 12	12
		สูงเนิน	2 - 15	14
		นากลาง	1 - 9	9
		มะเกลือใหม่	3 - 11	9
		เสมา	1 - 16	16
		มะเกลือเก่า	4 - 20	16
		โนนคำ	1 - 8	8
		บุงชีเหล็ก	3 , 5 , 10 - 13	6
		โค้งยาง	1 , 8	2
28	โนนไทย	โนนไทย	1 - 17	17
		สำโรง	1 - 17	17
		กำปั้ง	1 - 15	15

ลำดับที่	อำเภอ	ตำบล	หมู่ที่	จำนวน หมู่บ้าน
		ด่านจาก	1 - 13	13
		สายออ	1 - 11	11
		ค้ำพลู	1 - 10	10
		บ้านวัง	1 - 10	10
		มะค่า	1 - 10	10
		ถนนโพธิ์	1 - 9	9
รวม	28 อำเภอ	224 ตำบล		2,675

พื้นที่ประสบภัยแล้ง ประจำปี 2553
จังหวัดนครราชสีมา



สำนักงานทรัพยากรน้ำภาค 5
47 ถ.ราชสีมา-โชคชัย ต.หนองบัวศาลา
อ.เมือง จ. นครราชสีมา 30000
โทร. 0 4492 0254 – 7

- ขอบเขตจังหวัด
- ขอบเขตอำเภอ
- ขอบเขตตำบล
- พื้นที่ภัยแล้ง

ข้อมูลพื้นที่ประสบภัยแล้ง จังหวัดบุรีรัมย์ ปี 2553

ลำดับที่	อำเภอ	ตำบล	หมู่ที่	จำนวน หมู่บ้าน
1	เมืองบุรีรัมย์	บ้านบัว	1-18	18
		สวายจิก	1-19	19
		บ้านยาง	1-19	19
		พระครู	1-13	13
		ชุมเห็ด	1-22	22
		หลักเขต	1-14	14
		สะแกชำ	1-19	19
		กระสัง	1-19	19
		ถลุงเหล็ก	1-16	16
		เมืองฝาง	1-16	16
		หนองตาด	1-22	22
		เสม็ด	1-19	19
		อิสาน	1-18	18
		กัณฑ์ทา	1-13	13
		บัวทอง	1-15	15
		ลุมพุก	1-19	19
		สองห้อง	1-16	16
สะแกโพรง	1-26	26		
2	คูเมือง	ปะเคียบ	1-18	18
		หินเหล็กไฟ	1-17	17
		ตูมใหญ่	1-19	19
		หนองขमार	1-10	10
		พรสำราญ	1-19	19
		คูเมือง	1-12	12
		บ้านแพ	1-11	11

ลำดับที่	อำเภอ	ตำบล	หมู่ที่	จำนวน หมู่บ้าน
3	กระสัง	กระสัง	2-18	17
		ลำดวน	1-18	18
		สองชั้น	1-17	17
		สูงเนิน	1-19	19
		หนองเต็ง	1-18	18
		เมืองไผ่	1-13	13
		ชุมแสง	1-12	12
		บ้านปรือ	1-15	15
		ห้วยสำราญ	1-14	14
		กันทรารมย์	1-12	12
		ศรีภูมิ	1-9	9
4	นางรอง	สะเดา	7,15	2
		หนองโบสถ์	1,4,8,9,13	5
		หนองกง	2,11	2
		ถนนหัก	8,10,11,13	4
		หนองไทร	4,14	2
		ก้านเหลือง	1	1
		บ้านสิงห์	1,6,7,9,10,12,13	7
		ทรัพย์พระยา	1,4,5,8,11,12,13	7
		หนองโสน	1,2,5-9,12	8
		หนองยายพิมพ์	1,7-10	5
5	หนองกี่	เย็บปราสาท	1-10	10
		เมืองไผ่	1-18	18
		ดอนอะราง	1-15	15
		โคกสว่าง	1-9	9
		ท่าโพธิ์ชัย	1-9	9
		โคกสูง	1-8	8
		บุกระสัง	1-10	10

ลำดับที่	อำเภอ	ตำบล	หมู่ที่	จำนวน หมู่บ้าน
		ทุ่งกระเต็น	1-9	9
		ทุ่งกระตาดพัฒนา	1-12	12
		หนองกี้	1-8	8
6	ละหานทราย	ตาจง	1-22	22
		ลำโรงใหม่	1-14	14
		ละหานทราย	1,3,5,7,9-12	8
		หนองแวง	1-13	13
		หนองตระครอง	1-12	12
		โคกว่าน	1-11	11
7	ประโคนชัย	แสลงโทน	1-7	7
		บ้านไทร	1-12	12
		ละเวีย	1-13	13
		จรเข้มาก	1-18	18
		บังกู	1-14	14
		โคกย่าง	1-9	9
		โคกม้า	1-9	9
		ไพศาล	1-16	16
		ตะโกตาพิ	1-11	11
		เขาคอก	1-15	15
		หนองบอน	1-11	11
		โคกมะขาม	1-7	7
		โคกตูม	1-10	10
		ประทัดบุ	1-8	8
		สี่เหลี่ยม	1-8	8
		ประโคนชัย	1-14	14
8	บ้านกรวด	โนนเจริญ	1-11	11
		หนองไม้งาม	1-15	15
		สายตะกู	1-16	16

ลำดับที่	อำเภอ	ตำบล	หมู่ที่	จำนวน หมู่บ้าน
		บึงเจริญ	1-13	13
		จันทบเพชร	1-12	12
		บ้านกรวด	1-16	16
		ปราสาท	1-13	13
		เขาดินเหนือ	1-10	10
		หินลาด	1-9	9
9	พุกไซสง	พุกไซสง	1-13	13
		มะเฟือง	1-13	13
		บ้านจาน	1-13	13
		บ้านเป่า	1-12	12
		บ้านแวง	1-13	13
		บ้านยาง	1-18	18
		หายโศก	1-15	15
10	ลำปลายมาศ	ลำปลายมาศ	1-10	10
		หนองคู	1-14	14
		แสงพัน	1-17	17
		ทะเมนชัย	1-17	17
		ตลาดโพธิ์	1-9	9
		หนองกะทิง	1-11	11
		โคกกลาง	1-16	16
		โคกสะอาด	1-16	16
		เมืองแฝก	1-17	17
		ฝัทรินทร์	1-19	19
		โคกล่าม	1-12	12
		หินโคน	1-16	16
		หนองบัวโคก	1-13	13
		บุโพธิ์	1-8	8
		หนองโดน	1-8	8

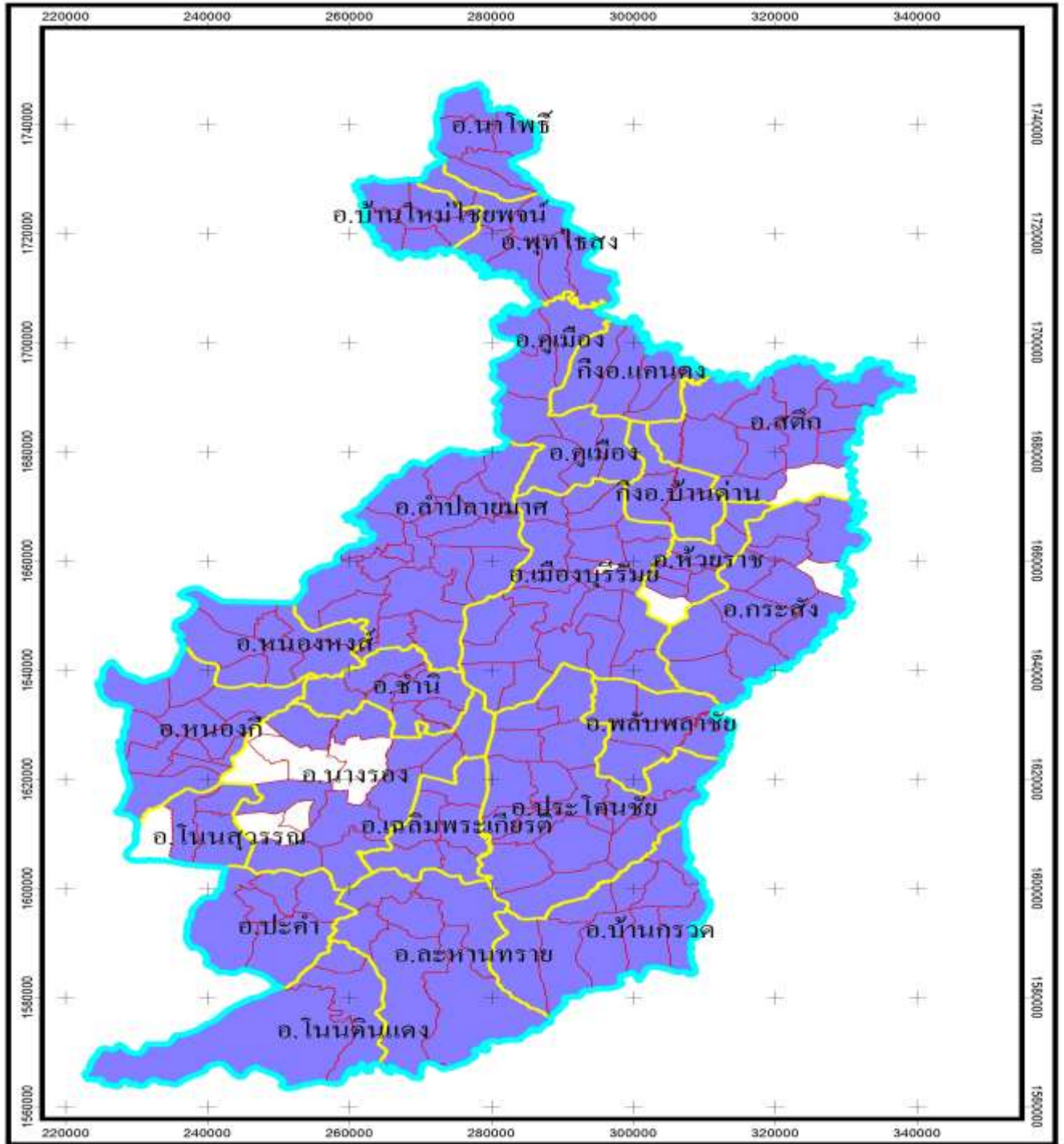
ลำดับที่	อำเภอ	ตำบล	หมู่ที่	จำนวน หมู่บ้าน
		บ้านยาง	1-13	13
11	สตึก	สตึก	3-9,12,14,15	9
		นิคม	2-6,8,10,11,13,14,15,18,21,23,24	15
		ทุ่งวัง	1-15	15
		เมืองแก	1-19	19
		หนองใหญ่	1-16	16
		ร่อนทอง	1-18	18
		ดอนมนต์	1-10	10
		ชุมแสง	1-18	18
		ท่าม่วง	1-11	11
		สะแก	1-13	13
		สนามชัย	1-12	12
		กระสัง	1-8	8
12	ปะคำ	ปะคำ	1-10	10
		ไทยเจริญ	1-14	14
		หนองบัว	1-12	12
		โคกมะม่วง	1-22	22
		หูก้านบ	1-19	19
13	นาโพธิ์	นาโพธิ์	1-14	14
		บ้านคู	1-15	15
		บ้านตู	1-12	12
		ดอนกอก	1-14	14
		ศรีสว่าง	1-10	10
14	หนองหงส์	สระแก้ว	1-15	15
		ห้วยหิน	1-19	19
		ไทยสามัคคี	1-15	15
		หนองชัยศรี	1-15	15
		เสาเดี่ยว	1-15	15

ลำดับที่	อำเภอ	ตำบล	หมู่ที่	จำนวน หมู่บ้าน
		เมืองฝ้าย	1-12	12
		สระทอง	1-9	9
15	พลับพลาชัย	จันดุม	1-18	18
		โคกขมื่น	1-15	15
		ป่าชัน	1-10	10
		สะเดา	1-13	13
		สำโรง	1-11	11
16	ห้วยราช	ห้วยราช	1-10	10
		สามแวง	1-9	9
		ตาเสา	1-10	10
		บ้านตะโก	1-9	9
		สนวน	1-12	12
		โคกเหล็ก	1-11	11
		เมืองโพธิ์	1-9	9
		ห้วยราชา	1-10	10
17	โนนสุวรรณ	โนนสุวรรณ	1,3,6,7,8,13,14	7
		ทุ่งจันทัน	1,2,5,10,14	5
		โกรกแก้ว	1-3,7-8	5
18	ชำนิ	ชำนิ	1-8	8
		หนองปล่อง	1-10	10
		เมืองยาง	1-13	13
		ช่อผกา	1-13	13
		ละลวด	1-11	11
		โคกสนวน	1-8	8
19	บ้านใหม่ไชยพจน์	หนองแวง	6-15	10
		ทองหลาง	1-10	10
		แดงใหญ่	1-9	9
		กุ่มสวนแดง	1-4,6,7,9,10-12	10

ลำดับที่	อำเภอ	ตำบล	หมู่ที่	จำนวน หมู่บ้าน
		หนองเยื้อง	1-9	9
20	โนนดินแดง	โนนดินแดง	1,10-12,14,15	6
		ส้มป่อย	1-7	7
		ลำนางรอง	1-15	15
21	บ้านด่าน	บ้านด่าน	1-20	20
		ปราสาท	1-18	18
		วังเหนือ	1-12	12
		โนนขวาง	1-9	9
22	แคนดง	แคนดง	1-18	18
		ดงพลอง	1-13	13
		สระบัว	1-12	12
		หัวฝาย	1-11	11
23	เฉลิมพระเกียรติ	ตาเป๊ก	1-11	11
		อีสานเขต	1-15	15
		เจริญสุข	1-14	14
		ยายแยมวัฒนา	1-16	16
		ถาวร	1-11	11
รวม	23 อำเภอ	182 ตำบล		2,323

สรุปพื้นที่ภัยแล้ง ประจำปี 2553

จังหวัดบุรีรัมย์



สำนักงานทรัพยากรน้ำภาค 5
 47 ถ.ราชสีมา-โชคชัย ต.หนองบัวศาลา
 อ.เมือง จ. นครราชสีมา 30000
 โทร. 0 4492 0254 - 7

- ขอบเขตจังหวัด
- ขอบเขตอำเภอ
- ขอบเขตตำบล
- พื้นที่ภัยแล้ง

ข้อมูลพื้นที่ประสบภัยแล้ง จังหวัดสุรินทร์ ปี 2553

ลำดับที่	อำเภอ	ตำบล	หมู่ที่	จำนวน หมู่บ้าน
1	เมืองสุรินทร์	ตั้งใจ	1-9	9
		เพ็ชราม	1-11	11
		นาดี	1-17	17
		ท่าสว่าง	8	1
		สลักไผ่	1-16	16
		ตาอ็อง	1-16	16
		สำโรง	1-15	15
		แกใหญ่	1-13	13
		นอกเมือง	1- 22	22
		คอโค	1-11	11
		สวาย	1-7	7
		เจนีง	1-20	20
		เทนมีย์	1-14	14
		นาบัว	1-19	19
		เมืองที	1-14	14
		ราม	1-14	14
		บุฤาษี	1-10	10
		ตระแสง	1-12	12
		แสงพันธ์	1-9	9
		กาเกาะ	1-12	12
2	ปราสาท	ก้งแอน	1-18	18
		ทมอ	1-13	13
		ไพล	1-12	12
		ปรือ	1-19	19
		ทุ่งมน	1-11	11
		ตาเบา	1-19	19

ลำดับที่	อำเภอ	ตำบล	หมู่ที่	จำนวน หมู่บ้าน
		หนองใหญ่	1-16	16
		โคกยาง	1-18	18
		โคกสะอาด	1-19	19
		บ้านไทร	1-9	9
		โชคนาสาม	1-14	14
		เชื้อเพลิง	1-12	12
		ปราสาททอง	1-11	11
		ตานี	1-9	9
		บ้านพลวง	1-14	14
		กันตวจระมวล	1-8	8
		สมุด	1-8	8
		ประทัดบุ	1-9	9
3	สังขะ	สังขะ	1,14	2
		ขอนแก่น	1-17	17
		ดม	1-12	12
		พระแก้ว	1-2	2
		กระเทียม	5,7,10,13,16,18	6
		ตาดุม	1-18	18
		ทับทัน	2	1
		ตาดง	1-14	14
		เทพรักษา	2-13	12
4	ศีขรภูมิ	ระแงง	1-15	15
		ตรีม	1-18	18
		จารพัต	1-20	20
		ยาง	1-18	18
		แตล	1-22	22
		หนองบัว	1-18	18
		คาละแมะ	1-15	15

ลำดับที่	อำเภอ	ตำบล	หมู่ที่	จำนวน หมู่บ้าน
		หนองเหล็ก	1-18	17
		หนองขาว	1-17	17
		ช่างปี	1-14	14
		กุดหวาย	1-14	14
		ขาวใหญ่	1-9	9
		นารุ่ง	1-9	9
		ตรมไพร	1-10	10
		ผักไหม	1-11	11
5	ท่าตูม	ท่าตูม	1-22	22
		กระโพ	1-20	20
		พรมเทพ	1-22	22
		โพนครก	1-16	16
		เมืองแก	1-19	19
		บะ	1-15	15
		หนองบัว	1-11	11
		บัวโคก	1-19	19
		หนองเมธี	1-11	11
		ทุ่งกุลา	1-10	10
6	รัตนบุรี	รัตนบุรี	1-17	17
		ธาตุ	1-14	14
		แก	1-15	15
		ดอนแรด	1-16	16
		หนองบัวทอง	1-9	9
		หนองบัวบาน	1-15	15
		ไผ่	1-14	14
		เบ็ด	1-17	17
		น้ำเขียว	1-13	13
		กุดขาคีม	1-11	11

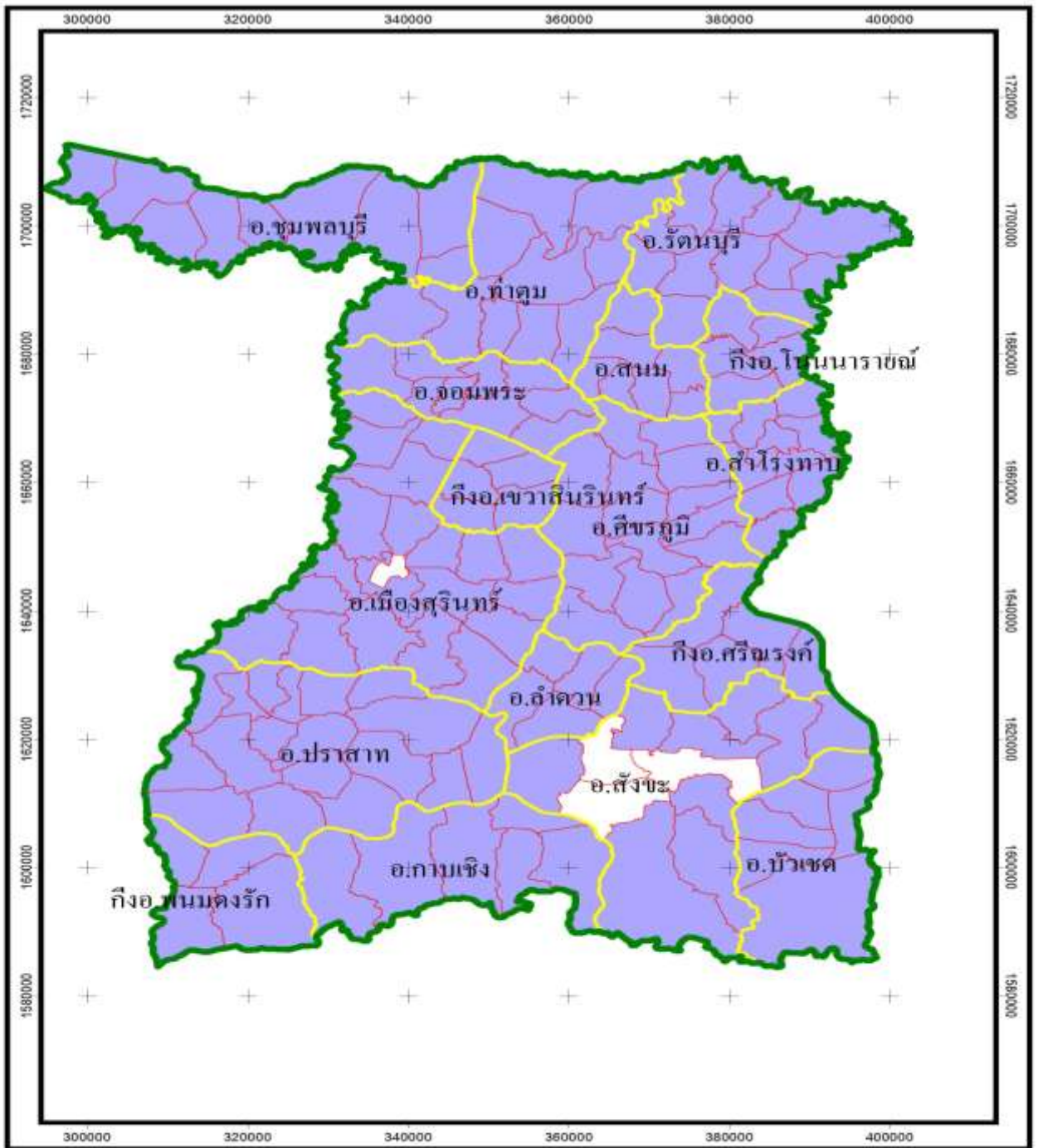
ลำดับที่	อำเภอ	ตำบล	หมู่ที่	จำนวน หมู่บ้าน
		ยางสว่าง	1-11	10
		ทับใหญ่	1-10	10
7	ลำโรงทาน	ลำโรงทาน	1-12	12
		หนองไผ่ล้อม	1-13	13
		กระออม	1-9	9
		หนองฮะ	1-11	10
		ศรีสุข	1-8	8
		เกาะแก้ว	1-11	11
		หมื่นศรี	1-9	9
		เสม็จ	1-8	8
		สะโน	1-9	9
		ประดู่	1-10	10
8	ชุมพลบุรี	ชุมพลบุรี	1-22	22
		นาหนองไผ่	1-19	19
		ไพรัชลา	1-12	12
		ศรีณรงค์	1-13	13
		ยะวีก	1-10	10
		เมืองบัว	1-16	16
		สระขุด	1-11	11
		กระเบื้อง	1-10	10
		หนองเรือ	1-9	9
9	จอมพระ	จอมพระ	1-15	15
		เมืองสิง	1-18	18
		กระหาด	1-9	9
		บุแกรง	1-15	15
		หนองสนิท	1-10	10
		บ้านฝื่อ	1-11	11
		ลุ่มระวี	1-10	10

ลำดับที่	อำเภอ	ตำบล	หมู่ที่	จำนวน หมู่บ้าน
		ชุมแสง	1-7	7
		เป็นสุข	1-10	10
10	สนม	สนม	1-12	12
		โพนโก	1-12	12
		หนองระฆัง	1-8	8
		น่านวน	1-13	13
		แคน	1-14	14
		ห้วยวัง	1-8	8
		หนองอียอ	1-11	11
11	บัวเชด	บัวเชด	1-13	13
		สะเดา	1-12	12
		จรัส	1-12	12
		ตาวัง	1-10	10
		อาโพน	1-10	10
		สำเภาลูน	1-10	10
12	กาบเชิง	กาบเชิง	1-20	20
		คูตัน	1-10	10
		ด่าน	1-18	18
		นางมุด	1-15	15
		โคกตะเคียน	1-14	14
		ตะเคียน	1-9	9
13	ลำดวน	ลำดวน	1-11	11
		โชคเหนือ	1-9	9
		อุโลก	1-11	11
		ตรำดม	1-10	10
		ตระเปียงเตี้ย	1-10	10
14	ศรีณรงค์	ณรงค์	1-12	12
		แจนแวน	1-12	12

ลำดับที่	อำเภอ	ตำบล	หมู่ที่	จำนวน หมู่บ้าน
		ตรวจ หนองแวง ศรีสุข	1-15 1-11 1-12	15 11 12
15	พนมดงรัก	บักได โคกกลาง จีกแตก ตาเมียง	1-20 1-11 1-12 1-12	20 11 12 12
16	เขวาสินรินทร์	เขวาสินรินทร์ บึง ตาถูก ปราสาททอง บ้านแร่	1-11 1-11 1-10 1-13 1-10	11 11 10 13 10
17	โนนนารายณ์	หนองหลวง คำผง โนน ระเวียง หนองเทพ	1-8 1-12 1-15 1-13 1-20	8 12 15 13 20
รวม	17 อำเภอ	155 ตำบล		1,986

สรุปพื้นที่ภัยแล้ง ประจำปี 2553

จังหวัดสุรินทร์



สำนักงานทรัพยากรน้ำภาค 5
 47 ถ.ราชสีมา-โชคชัย ต.หนองบัวศาลา
 อ.เมือง จ. นครราชสีมา 30000
 โทร. 0 4492 0254 – 7

- ขอบเขตจังหวัด
- ขอบเขตอำเภอ
- ขอบเขตตำบล
- พื้นที่ภัยแล้ง

ข้อมูลพื้นที่ประสบภัยแล้ง จังหวัดศรีสะเกษ ปี 2553

ลำดับที่	อำเภอ	ตำบล	หมู่ที่	จำนวน หมู่บ้าน
1	กันทรลักษณ์	น้ำอ้อม	1,3,4,6,7,9,12,15,16	9
		กระแซง	1-20	20
		กุดเสลา	1-16	16
		จานใหญ่	1-16	16
		ชำ	1-8	8
		บึงมะลู	1-20	20
		เมือง	1-10	10
		รุง	1-10	10
		ละลาย	1-12	12
		สังเม็ก	1-11,13,14,17-18	15
		ตระกาจ	1-11	11
		ภูเงิน	1-19	19
		โนนสำราญ	1-11	11
		หนองหญ้าลาด	4-11,13,15-16	11
		เสารงชัย	1-13	13
		ขุ่น	1-15	15
		สวนกล้วย	1-12	12
		เวียงเหนือ	1-7	7
		ทุ่งใหญ่	1-16	16
		ภูผามอก	1-6	6
2	ขุนหาญ	สี	1-13	13
		กระหวัน	1-12	12
		กันทรอม	1-12	12
		ขุนหาญ	1-7	7
		บักดอง	1-20	20
		พราน	1-7,15-17	10

ลำดับที่	อำเภอ	ตำบล	หมู่ที่	จำนวน หมู่บ้าน
		ไพร	1-11	11
		โนนสูง	1-8	8
		โพธิ์วังค์	1-8	8
		ภูฝ้าย	1-8	8
		ห้วยจันทร์	1-5	5
		โพธิ์กระสังข์	1-14	14
3	อุทุมพรพิสัย	กำแพง	1-9	9
		ก้านเหลือง	1-20	20
		ขะยุง	1-13	13
		เข้	1-9	9
		เขม	1-12	12
		ตาเกษ	1-12	12
		แต่	1-8	8
		ทุ่งไชย	1-9	9
		ปะอาว	1-14	14
		โพธิ์ชัย	1-11	11
		รังแร้ง	1-12	12
		สำโรง	1-17	17
		หนองห้าง	1-17	17
		หนองไฮ	1-12	12
		หัวช้าง	1-11	11
		อีหล้า	1-12	12
		สระกำแพงใหญ่	1-14	14
		โคกจาน	1-10	10
		โคกหล้าม	1-10	10
4	ปรางค์กู่	พิมาย	1-10	10
		กู่	1-17	17
		ตูม	1-9,11-12	11

ลำดับที่	อำเภอ	ตำบล	หมู่ที่	จำนวน หมู่บ้าน
		หนองเซียงทูน	2-19	18
		สมอ	1-11,13-17	16
		โพธิ์ศรี	1-5,7-9,11-14	12
		สำโรงปราสาท	1-3,6-17	15
		ตู่	1-13	13
		สวาย	1-10	10
		พิมายเหนือ	1,3-10	9
5	ห้วยทับทัน	กล้วยกว้าง	1-13	13
		ผักไหม	1-15	15
		เมืองหลวง	1-14	14
		ห้วยทับทัน	1-8	8
		จานแสนไชย	1-13	13
		ปราสาท	1-16	16
6	น้ำเกลี้ยง	น้ำเกลี้ยง	1-10	10
		เขิน	1-13	13
		ละเอาะ	1-13	13
		ตองปิด	1-14	14
		รุ่งระวี	1-14	14
		คูบ	1-10	10
7	พยุห์	พยุห์	1-12	12
		พรหมสวัสดิ์	1-20	20
		ตำแย	1-15	15
		โนนเพ็ก	1-11	11
		หนองคำ	1-7	7
8	บึงบูรพ์	เป่าะ	1-16	16
		บึงบูรพ์	1-9	9
9	ยางชุมน้อย	ยางชุมน้อย	1-10	10
		คอนกาม	1-13	13

ลำดับที่	อำเภอ	ตำบล	หมู่ที่	จำนวน หมู่บ้าน
		ล้นฟ้า	1-14	14
		โนนคูณ	1-14	14
		กุดเมืองฮาม	1-8	8
		บึงบอน	1-13	13
		ยางชุมใหญ่	1-8	8
10	ศรีรัตนะ	ศรีแก้ว	1-14	14
		พิงพวย	1-12	12
		สระเขาวี	1-14	14
		ตูม	1-11	11
		เสื่องข้าว	1-11	11
		ศรีโนนงาม	1-10	10
		สะพุง	1-14	14
11	ศีลาลาด	กุง	1-14	14
		คสีกลิ้ง	1-9,11	10
		หนองบัวดง	1,3-9	8
		โจดม่วง	1-10	10
12	เมืองจันทร์	ตาโกน	1-15	15
		เมืองจันทร์	1-25	25
		หนองใหญ่	1-12	12
13	เบญจลักษณ์	เสียว	1-14	14
		หนองหว้า	1-15	15
		หนองงูเหลือม	1-12	12
		หนองฮาง	1-12	12
		ท่าคล้อ	1-13	13
14	ขุขันธ์	ห้วยเหนือ	3,5,7,10,11	5
		กันทรารมย์	1,3,4,5	4
		จะกง	1,2,4,6,10,13	6
		ใจดี	1-11	11

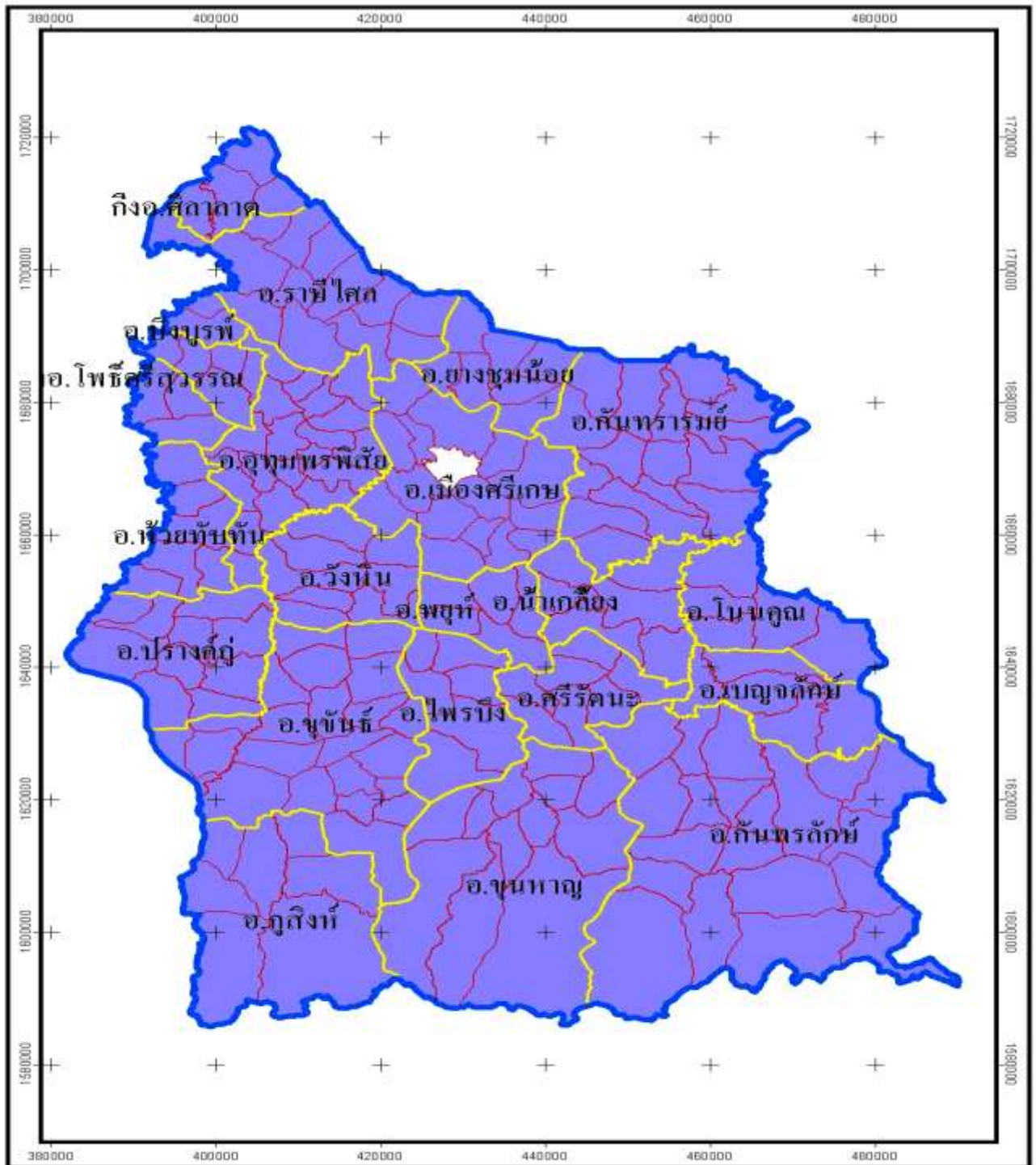
ลำดับที่	อำเภอ	ตำบล	หมู่ที่	จำนวน หมู่บ้าน
		ดองกำเม็ด	1,3,4,5,9,11	6
		ตะเคียน	1-12	12
		ปรือใหญ่	1-18	18
		สะเตาใหญ่	8-17	10
		โสน	1-20	20
		หัวเสือ	1,2,7,8,10,11	6
		ตาอุด	7-9	3
		ห้วยไต้	4-11	8
		นิคมพัฒนา	1-10	10
		โคกเพชร	5,7,8	3
		ปราสาท	1,6	2
		สำโรงตาเจ็น	1-17	17
		ห้วยสำราญ	1-10	10
		กฤษณา	1-13	13
		ลมศักดิ์	4-6,8,10,11	6
		หนองฉลอง	1-10	10
		ศรีตระกุล	2-7	6
		ศรีสะอาด	3-6	4
15	วังหิน	ดวนใหญ่	1-4,6,8,9,11,13,15-18	13
		ธาตุ	1-4,6-16	15
		บุงสูง	2-5,7-11,13,15,16,18-20	15
		บ่อแก้ว	2,7,8,11-19	12
		ศรีสำราญ	1-13	13
		ทุ่งสว่าง	1-15	15
		วังหิน	1-11	11
		โพนยาง	1-12	12
16	ไพรบึง	ไพรบึง	1-21	21
		ดินแดง	1-9	9

ลำดับที่	อำเภอ	ตำบล	หมู่ที่	จำนวน หมู่บ้าน
		ปราสาทเยอ	1-9	9
		สำโรงปล้น	1-17	17
		สุขสวัสดิ์	1-12	12
		โนนปูน	1-10	10
17	เมืองศรีสะเกษ	คูซอด	1-10	10
		จาน	1-12	12
		ชำ	1-5,8-14	12
		ตะดอบ	1-8	8
		ทุ่ม	1-13	13
		น้ำคำ	1-15	15
		โพธิ์	1-6	6
		โพนข่า	1-9	9
		โพนเขวา	1-11	11
		โพนค้อ	1-6	6
		หญ้าปล่อง	1-8	8
		หนองแก้ว	1-5,8-12	10
		หนองครก	1-8	8
		หนองไฮ	1-7	7
		หมากเขียบ	1-11	11
		หนองไผ่	1-9	9
18	ราษีไศล	เมืองคง	1-15	15
		ด่าน	1-13	13
		คู	1-14	14
		บัวหุ้ง	1-18	18
		ไผ่	1-12	12
		เมืองแคน	1-14	14
		สัมป่อย	1-17	17
		หนองแค	1-17	17

ลำดับที่	อำเภอ	ตำบล	หมู่ที่	จำนวน หมู่บ้าน
		หนองอึ่ง	1-17	17
		จิกสังข์ทอง	1-10	10
		หนองหมี่	1-18	18
		ห้วยคำ	1-13	13
		สร้างปี	1-12	12
19	กันทรารมย์	ดุน	1-10	10
		จาน	1-15	15
		ทาม	1-11	11
		โนนสัง	1-14	14
		บัวน้อย	1-11	11
		ผักแพว	1-18	18
		เมืองน้อย	1-10	10
		ยาง	1-12	12
		หนองแก้ว	1-7	7
		หนองบัว	1-7	7
		หนองหัวช้าง	1-12	12
		อีปาด	1-5	5
		คำเนียม	1-10	10
		หนองแวง	1-11	11
		ละทาย	1-9	9
		ตู	1-8	8
20	โพธิ์ศรีสุวรรณ	เสียว	1-17	17
		โดด	1-25	25
		หนองม้า	1-12	12
		ผือใหญ่	1-14	14
		อีเซ	1-12	12
21	โนนคูณ	บก	1-17	17
		โพธิ์	1-13	13

ลำดับที่	อำเภอ	ตำบล	หมู่ที่	จำนวน หมู่บ้าน
		หนองกุง	1-18	18
		โนนค้อ	1-20	20
		เหล่ากวาง	1-12	12
22	ภูสิงห์	โคกตาล	1-13	13
		ห้วยตามอญ	1-10	10
		ห้วยดีกฐ	1-18	18
		ละลม	1-13	13
		ตะเคียนราม	1-14	14
		ดงรัก	1-8	8
		ไพรพัฒนา	1-9	9
รวม	22 อำเภอ	214 ตำบล		2,457

สรุปพื้นที่ภัยแล้ง ประจำปี 2553
จังหวัดศรีสะเกษ



สำนักงานทรัพยากรน้ำภาค 5
47 ถ.ราชสีมา-โชคชัย ต.หนองบัวศาลา
อ.เมือง จ. นครราชสีมา 30000
โทร. 0 4492 0254 - 7

- ขอบเขตจังหวัด
- ขอบเขตอำเภอ
- ขอบเขตตำบล
- พื้นที่ภัยแล้ง

ข้อมูลพื้นที่ประสบภัยแล้ง จังหวัดอุบลราชธานี ปี 2553

ลำดับที่	อำเภอ	ตำบล	หมู่ที่	จำนวน หมู่บ้าน
1	เมือง	กุดลาด	1-10	10
		แจระมา	1-11	11
		กระโสบ	1-26	26
		ขามใหญ่	1-11	11
		ขี้เหล็ก	1-19	19
		ไไร่้อย	1-12	12
		ปทุม	1-8	8
		ปะอาว	1-15	15
		หนองขอน	1-9	9
		หนองบ่อ	11-13	3
		หัวเรือ	1-16	16
		2	ศรีเชียงใหม่	ดอนใหญ่
หนามแท่ง	1-12			12
นาคำ	1-16			16
วาริน	1-11			11
เอือดใหญ่	1-8			8
คำไหล	1-18			18
ลาดควาย	1-8			8
นาเลิน	1-7			7
สงยาง	1-15			15
ตะปาย	1-3,6,12			5
แก้งกอก	1-7			7
3	โขงเจียม			ห้วยยาง
		นาโพธิ์กลาง	1-10	10
		หนองแสงใหญ่	1-9	9
		ห้วยไผ่	1-10	10

ลำดับที่	อำเภอ	ตำบล	หมู่ที่	จำนวน หมู่บ้าน
		โขงเจียม	1-12	12
4	เขื่องใน	เขื่องใน	1-12	12
		สร้างถ่อ	1-16	16
		ก่อเอ้	1-12	12
		ท่าไห	1-13	13
		ชีทวน	1-11	11
		หัวดอน	1-11	11
		หนองเหล่า	1-11	11
		ศรีสุข	1-8	8
		ยางขี้นก	1-10	10
		โนนรัง	1-7	7
		บ้านกอก	1-6	6
		ค้อทอง	1-11	11
		บ้านไทย	1-12	12
		ธาตุน้อย	1-10	10
		กลางใหญ่	1-11	11
		สหธาตุ	1-7	7
		แดงหม้อ	1-6	6
		นาคำใหญ่	1-8	8
5	เขมราฐ	หนองผือ	1-14	14
		แก้งเหนือ	1-10	10
		หนองสิม	1-10	10
		หนองนกทา	1-13	13
		เขมราฐ	1-22	22
		หัวนา	1-15	15
		ขามป้อม	1-17	17
		เจียด	1-9	9
		นาแวง	1-13	13

ลำดับที่	อำเภอ	ตำบล	หมู่ที่	จำนวน หมู่บ้าน
6	เดชอุดม	เมืองเดช	1-4,6,9,10-11,13-20,22-23,25-35	29
		ตบहु	1-22	22
		กุดประทาย	1-21	21
		กลาง	1-18	18
		บัวงาม	1-16	16
		นากระแซง	1-16	16
		โพนงาม	1-5,7-8,11,13	9
		สมสะอาด	1-13	13
		นาสว่าง	2,4-9,11-12	9
		แก้ง	1-11	11
		คำครั่ง	1-10	10
		ท่าโพธิ์ศรี	1-11	11
		นาเจริญ	1-11	11
		ป่าโมง	1-10	10
		โนนสมบูรณ์	1-9	9
10	นาจะหลวย	นาจะหลวย	1-19	19
		บ้านตุม	1-17	17
		โสภแสง	1-11	11
		โนนสมบูรณ์	1-11	11
		โนนสวรรค์	1-10	10
		พรสวรรค์	1-10	10
11	น้ำยืน	โตมประดิษฐ์	1-21	21
		สีวิเชียร	1-16	16
		บุเปือย	1-15	15
		โชนง	1-11	11
		ยางใหญ่	1-12	12
		ยาง	1-13	13
		เก่าขาม	1-13	13

ลำดับที่	อำเภอ	ตำบล	หมู่ที่	จำนวน หมู่บ้าน
12	บุนทรริก	โพนงาม	1-14	14
		ห้วยข่า	1-23	23
		คดแลน	1-18	18
		นาโพธิ์	1-11	11
		หนองสะโน	1-23	23
		โนนค้อ	1-11	11
		บัวงาม	1-15	15
		บ้านแมด	1-11	11
13	ตระการพืชผล	กุศกร	1,3-9	8
		คำเจริญ	1-7	7
		บ้านแดง	1-3,5-9	8
		สะพือ	2-8	7
		ตระการ	1-2,5-6,8-9	6
		โนนกง	1-11	11
		นาพิน	2-7,9,10-11	9
		ไหล่ทุ่ง	1,4-6,8,11-12	7
		ตากแดด	1-10	10
		ห้วยฝ้ายพัฒนา	1-5,7,9-12	10
		นาสะไม	1-5,8-10,12	9
		ท่าหลวง	1-5,7-9	8
		เป้า	1-3,5-11	10
		เกษม	1-3,6,8-9,11-12,14	9
		กะเดียน	1-5,7-8	8
		เซเปิด	1-4,7-8,10	7
		ขามเปี้ย	1-8,10	9
		ถ้ำแซ้	1-9	9
		ขุหลุ	1-8	8
		โคกจาน	1-12	12

ลำดับที่	อำเภอ	ตำบล	หมู่ที่	จำนวน หมู่บ้าน
		หนองเต่า	1-9	9
		คอนสาย	1,4-6,9	5
		กุดยาลวน	2,5,7	3
14	กุดข้าวปุ้น	ข้าวปุ้น	1-15	15
		โนนสว่าง	1-20	20
		กาบีน	1-14	14
		แก่งเต็ง	1-13	13
		หนองทันน้ำ	1-13	13
15	ม่วงสามสิบ	ม่วงสามสิบ	1-12	12
		ยางสักกระโพหลุ่ม	1-11	11
		เหล่าบก	1-12	12
		เตย	1-12	12
		นาเลิง	1-9	9
		หนองฮาง	1-9	9
		หนองเหล่า	1-15	15
		หนองไข่นก	1-8	8
		หนองเมือง	1-14	14
		หนองช้างใหญ่	1-8	8
		ไผ่ใหญ่	1-12	12
		ยางโยภาพ	1-13	13
		โพนแพง	1-10	10
		ดุมใหญ่	1-13	13
16	วารินชำราบ	หนองกินเพล	1-9	9
		คูเมือง	1-7,11-12	9
		โพธิ์ใหญ่	1-13	13
		สระสมิง	1-10,12-16	15
		โนนโพนน	1-12	12
		ท่าลาด	1-12	12

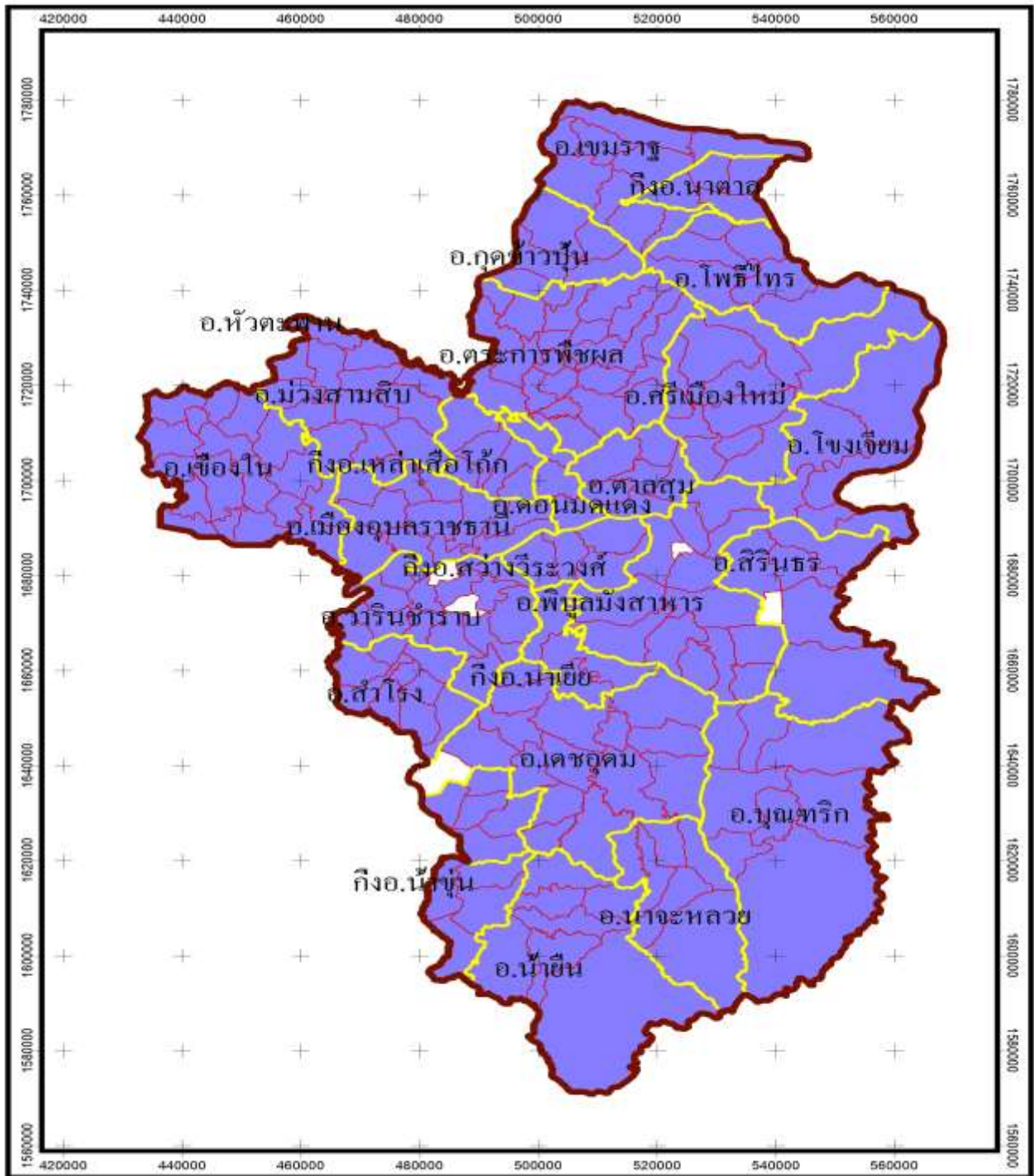
ลำดับที่	อำเภอ	ตำบล	หมู่ที่	จำนวน หมู่บ้าน
		คำขวาง	1-10	10
		คำน้ำแซบ	1-10	10
		ธาตุ	1-11	11
		เมืองศรีโค	1-11	11
		โนนผึ้ง	1-11	11
		บุงไหม	1-12	12
		ห้วยชะยุง	1-13	13
		บุงหวาย	1-20	20
		แสนสุข	1-20	20
17	พิบูลมังสาหาร	ดอนจิก	1-23	23
		กุดชมภู	1-19	19
		โพธิ์ไทร	1-19	19
		หนองบัวฮี	1-16	16
		ไร่ใต้	1-15	15
		โพธิ์ศรี	1-14	14
		โนนกลาง	1-12	12
		อ่างศิลา	1-12	12
		ระเว	1-12	12
		นาโพธิ์	1-11	11
		ทรายมูล	1-10	10
		โนนกาหลง	1-9	9
		บ้านเขม	1-8	8
18	तालसुम	तालसुम	1-15	15
		นาคาย	1-13	13
		จิกเทิง	1-9	9
		หนองกุง	1-8	8
		สำโรง	1-8	8
		คำหว่า	1-6	6

ลำดับที่	อำเภอ	ตำบล	หมู่ที่	จำนวน หมู่บ้าน
19	โพธิ์ไทร	โพธิ์ไทร	1-17	17
		สำโรง	1-11	11
		สารภี	1-11	11
		เหล่างาม	1-9	9
		ม่วงใหญ่	1-15	15
		สองคอน	1-9	9
20	สำโรง	สำโรง	1-12	12
		บอน	1-7	7
		ขามป้อม	1-9	9
		โนนกลาง	1-10	10
		โคกสว่าง	1-12	12
		โนนกาเส้น	1-12	12
		หนองไฮ	1-12	12
		โคกก่อง	1-17	17
		ค้อน้อย	1-17	17
21	ดอนมดแดง	เหล่าแดง	1-13	13
		คำไฮใหญ่	1-10	10
		ท่าเมือง	1-10	10
		ดอนมดแดง	1-14	14
22	สิรินธร	คันไร่	3-6,9-11	7
		คำเขื่อนแก้ว	1-16	16
		โนนก่อ	1-14	14
		นิคมลำโดมน้อย	1-13	13
		ช่องเม็ก	4-13	10
23	ทุ่งศรีอุดม	นาหอม	1-11	11
		นาเกษม	1-11	11
		กุดเรือ	1-10	10
		หนองอัม	1-10	10

ลำดับที่	อำเภอ	ตำบล	หมู่ที่	จำนวน หมู่บ้าน
		โคกชำแระ	1-10	10
24	นาเยี่ย	นาเยี่ย	1-13	13
		นาดี	1-13	13
		นาเรือง	1-3,5-9	8
25	นาตาล	พังเคน	1-19	19
		นาตาล	1-18	18
		กองโพน	1-14	1
		พะลาน	1-13	13
26	เหล่าเสือโก้ก	เหล่าเสือโก้ก	1-12	12
		โพนเมือง	1-17	17
		หนองบก	1-13	13
		แพงใหญ่	1-13	13
27	สว่างวีระวงศ์	ท่าช้าง	1-12	12
		บุงมะแลง	1-13	13
		แก่งโตม	1-12	12
		สว่าง	1-12	12
28	น้ำขุ่น	โคกสะอาด	1-12	12
		ตาเกา	1-15	15
		ไพบูลย์	1-15	15
		ทบ.ซีเหล็ก	1-13	13
รวม	28 อำเภอ	214 ตำบล		2,563

สรุปพื้นที่ภัยแล้ง ประจำปี 2553

จังหวัดอุบลราชธานี



สำนักงานทรัพยากรน้ำภาค 5
 47 ถ.ราชสีมา-โชคชัย ต.หนองบัวศาลา
 อ.เมือง จ. นครราชสีมา 30000
 โทร. 0 4492 0254 - 7

- ขอบเขตจังหวัด
- ขอบเขตอำเภอ
- ขอบเขตตำบล
- พื้นที่ภัยแล้ง

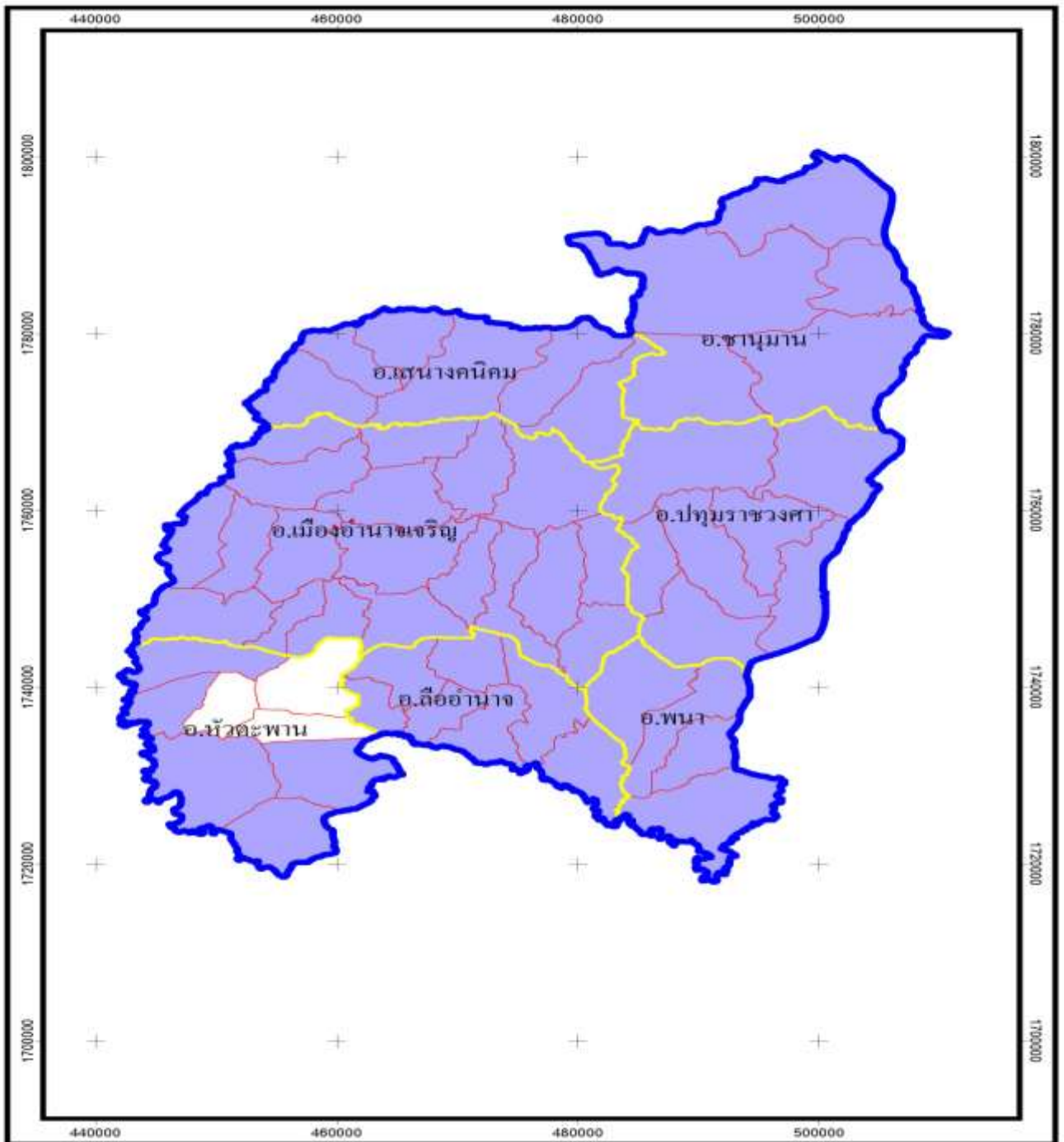
ข้อมูลพื้นที่ประสบภัยแล้ง จังหวัดอำนาจเจริญ ปี 2553

ลำดับที่	อำเภอ	ตำบล	หมู่ที่	จำนวน หมู่บ้าน
1	ปทุมราชวงศา	ลือ	1,6,10	3
		ห้วย	5,8,11,13,10	5
		นาป่าแซง	1-3,5,8	5
		คำโพน	4-5	2
		นาหว้า	1,2,6,9	4
		โนนงาม	1-3,5-6	5
		คำโพน	1-3,6-8,10	7
		โนนงาม	4,7-8	3
		หนองข่า	1-3,5-6,9	6
		ลือ	5,7,9,11	4
		นาป่าแซง	4,6,7,9-10	5
		ห้วย	2,6,7,9	4
		นาหว้า	3,4,7,8	4
		2	พนา	ไม้กลอน
จานลาน	3-5,10,18			5
พนา	ดอนคีมใหญ่			1
3	เสนางคนิคม	เสนางคนิคม	1-15	15
		โพนทอง	1-10	10
		หนองไฮ	1-9	9
		ไร่สีสุก	1-9	9
		นาเวียง	1-9	9
		หนองสามสี	1-6	6
4	ห้วยตะพาน	โพนเมืองน้อย	3-7,9-12	9
		จิกตุ้	1,3-5-12	5
		คำพระ	5-7,10,12	5
		สร้างถ่อน้อย	1-4,7-8,10-13	10
		ห้วยตะพาน	2,3,5,9	4

ลำดับที่	อำเภอ	ตำบล	หมู่ที่	จำนวน หมู่บ้าน
5	ชานุมาน	ชานุมาน	1-15	15
		โคกก่ง	1-13	13
		คำเขื่อนแก้ว	1-12	12
		ปากอ	1-9,11	10
		โคกสาร	1-9	9
6	ลืออำนาจ	ดงมะยาง	3,5,7	2
		ไร่ชี	1,2,9	3
		โคกกลาง	3,5,8,11	4
		ดงบัง	1,10,14	3
		เปือย	1,4,5	3
		แมด	3,5,6	3
		อำนาจ	8	1
7	เมืองอำนาจ	บุง	1-5	5
		ไก่อำ	1-13	13
		นาจิก	1-8	8
		ปลาข้าว	1-12	12
		เหล่าพรวน	1-8	8
		สร้างนกทา	1-16	16
		คิมใหญ่	1-10	10
		นาฝื่อ	1-12	12
		น้ำปลีก	1-10	10
		นาวัง	1-11	11
		นาหอมม้า	1-8	8
		โนนโพธิ์	1-11	11
		โนนหนามแท่ง	1-9,11-14	13
		ห้วยไร่	1-10	10
		หนองมะแซว	1-12	12
กุดปลาตุก	1-12	12		

ลำดับที่	อำเภอ	ตำบล	หมู่ที่	จำนวน หมู่บ้าน
		ดอดเมย	1-5	5
		นายม	1-8	8
		นาแต่	1-8	8
รวม	7 อำเภอ	58 ตำบล		429

สรุปพื้นที่ภัยแล้ง ประจำปี 2553
จังหวัดอำนาจเจริญ

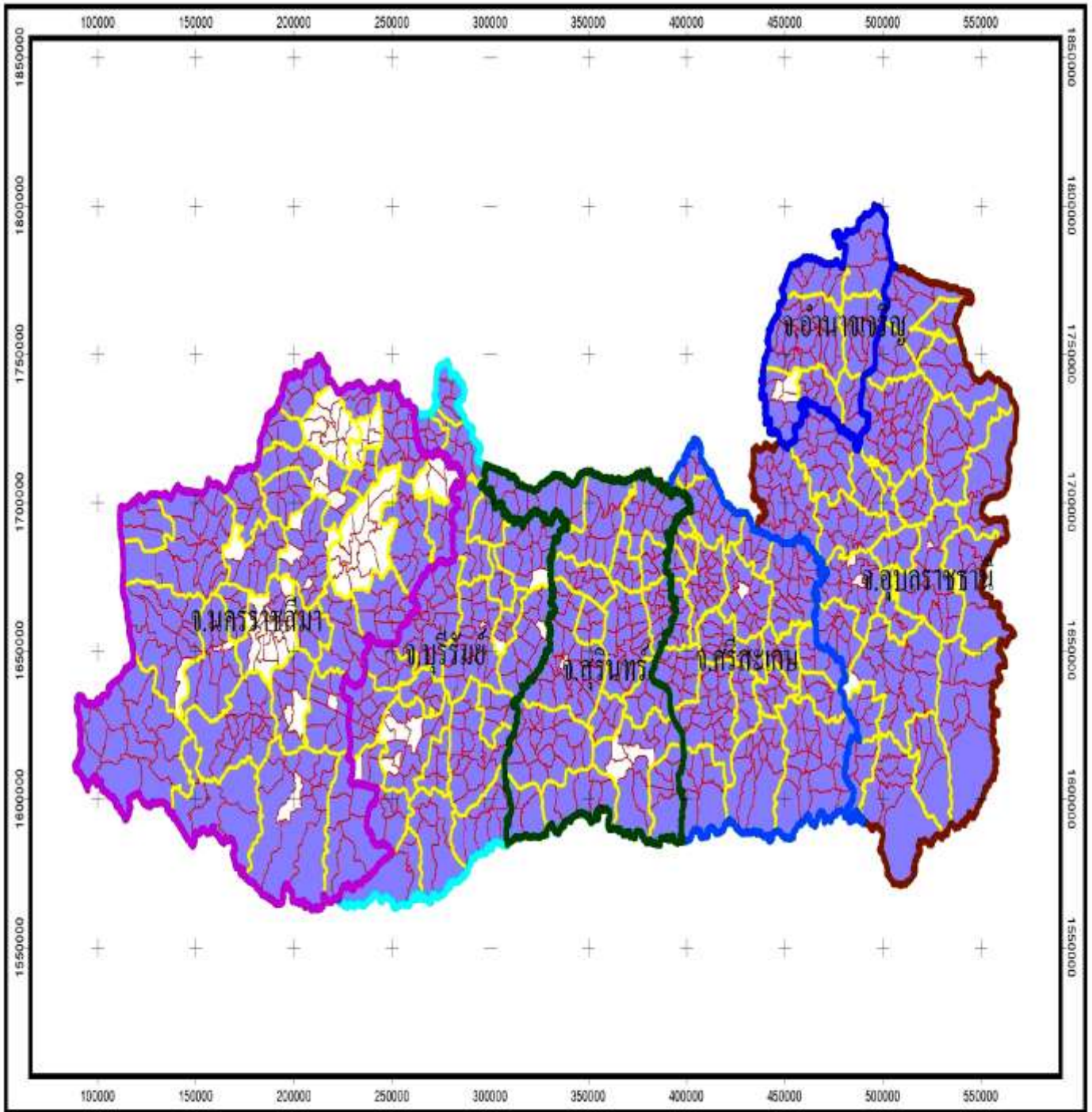


สำนักงานทรัพยากรน้ำภาค 5
47 ถ.ราชสีมา-โชคชัย ต.หนองบัวศาลา
อ.เมือง จ. นครราชสีมา 30000
โทร. 0 4492 0254 - 7

- ขอบเขตจังหวัด
- ขอบเขตอำเภอ
- ขอบเขตตำบล
- พื้นที่ภัยแล้ง

สรุปพื้นที่ภัยแล้ง ประจำปี 2553

จังหวัดนครราชสีมา, บุรีรัมย์, สุรินทร์, ศรีสะเกษ, อุบลราชธานี และอำนาจเจริญ



สำนักงานทรัพยากรน้ำภาค 5
47 ถ.ราชสีมา-โชคชัย ต.หนองบัวศาลา
อ.เมือง จ. นครราชสีมา 30000
โทร. 0 4492 0254 – 7

-  ขอบเขตอำเภอ
-  ขอบเขตตำบล
-  พื้นที่ภัยแล้ง

ภาคผนวก



คำสั่งกรมทรัพยากรน้ำ

ที่ ๘๖ / 2553

เรื่อง จัดตั้งศูนย์อำนวยการติดตามและแก้ไขปัญหาภัยแล้ง

เพื่อให้การบริหารจัดการน้ำและการแก้ไขปัญหาวิกฤติน้ำแล้ง ปี 2553 เป็นไปอย่างมีประสิทธิภาพ
จึงได้จัดตั้งศูนย์อำนวยการติดตามและแก้ไขปัญหาภัยแล้ง ทั้งในส่วนกลางและส่วนภูมิภาค ดังนี้

1. ส่วนกลาง

ให้มีศูนย์อำนวยการติดตามและแก้ไขปัญหาภัยแล้งขึ้นที่ศูนย์เมขลา กรมทรัพยากรน้ำ โดยมี
องค์ประกอบและหน้าที่ ดังนี้

1.1 องค์ประกอบ

- | | |
|---|-----------------------------|
| 1. รองอธิบดีกรมทรัพยากรน้ำ (นายสุพจน์ ไควจักษณ์ชัยกุล) | ผู้อำนวยการศูนย์ |
| 2. หัวหน้าผู้ตรวจราชการกรมทรัพยากรน้ำ | คณะทำงาน |
| 3. ผู้อำนวยการสำนักวิจัยพัฒนาและอุทกวิทยา | คณะทำงาน |
| 4. ผู้อำนวยการสำนักบริหารจัดการน้ำ | คณะทำงาน |
| 5. ผู้อำนวยการสำนักนโยบายและแผนทรัพยากรน้ำ | คณะทำงาน |
| 6. ผู้อำนวยการสำนักพัฒนาแหล่งน้ำ | คณะทำงาน |
| 7. ผู้อำนวยการสำนักอนุรักษ์และฟื้นฟูแหล่งน้ำ | คณะทำงาน |
| 8. ผู้อำนวยการสำนักบริหารกลาง | คณะทำงาน |
| 9. ผู้อำนวยการศูนย์เทคโนโลยีสารสนเทศ | คณะทำงาน |
| 10. ผู้อำนวยการศูนย์ป้องกันวิกฤติน้ำ | คณะทำงานและเลขานุการ |
| 11. ผู้อำนวยการส่วนประสานการปฏิบัติงานศูนย์ป้องกันวิกฤติน้ำ | คณะทำงานและผู้ช่วยเลขานุการ |
| 12. หัวหน้าศูนย์เมขลา | คณะทำงานและผู้ช่วยเลขานุการ |

1.2 อำนาจหน้าที่

- กำหนดนโยบายมาตรการ และแนวทางในการป้องกันและแก้ไขปัญหาวิกฤติน้ำแล้ง
- ติดตาม วิเคราะห์ ประเมินสถานการณ์วิกฤติน้ำแล้งอย่างเป็นระบบและต่อเนื่อง
- ประเมินแผนการปฏิบัติงานกับหน่วยงานที่เกี่ยวข้องกับการแก้ไขปัญหาภัยแล้ง
- เสนอแนวทางปฏิบัติในการแก้ไขปัญหาวิกฤติน้ำแล้ง อย่างมีประสิทธิภาพและทันต่อเหตุการณ์
- แต่งตั้งเจ้าหน้าที่ปฏิบัติงานประจำศูนย์ในการรับแจ้งเหตุและใช้ข้อมูลในด้านการแก้ไขปัญหาภัยแล้ง

/6.รายงาน...

6. รายงานสถานการณ์และผลการดำเนินงานต่ออธิบดีกรมทรัพยากรน้ำ

7. ปฏิบัติงานตามที่ได้รับมอบหมาย

2. ส่วนภูมิภาค

ให้มีศูนย์อำนวยการติดตามแก้ไขปัญหาภัยแล้งขึ้นในสำนักงานทรัพยากรน้ำภาค 1-10 โดยมี
องค์กรปกครองส่วนท้องถิ่น ดังนี้

2.1 องค์กรประกอบ

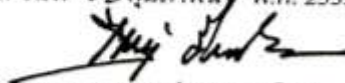
- | | |
|--------------------------------------|-----------------------------|
| 1. ผู้อำนวยการสำนักงานทรัพยากรน้ำภาค | ผู้อำนวยการศูนย์ |
| 2. ผู้อำนวยการส่วนบริหารจัดการน้ำ | คณะทำงาน |
| 3. ผู้อำนวยการส่วนอุทกวิทยา | คณะทำงาน |
| 4. ผู้อำนวยการส่วนลุ่มน้ำ | คณะทำงาน |
| 5. ผู้อำนวยการส่วนอำนวยการ | คณะทำงาน |
| 6. ผู้อำนวยการส่วนวิชาการ | คณะทำงานและผู้ช่วยเลขานุการ |
| 7. ผู้อำนวยการส่วนยุทธศาสตร์ | คณะทำงานและผู้ช่วยเลขานุการ |

2.2 อำนาจหน้าที่

1. ติดตามสถานการณ์ และให้ความช่วยเหลือบรรเทาปัญหาภัยแล้งในพื้นที่สำนักงานทรัพยากรน้ำภาค
2. ประสานงานกับหน่วยงานที่เกี่ยวข้องกับการป้องกันและแก้ไขปัญหาภัยแล้ง ในพื้นที่สำนักงานทรัพยากรน้ำภาค
3. รายงานสถานการณ์ และให้ความช่วยเหลือต่อศูนย์อำนวยการติดตามและแก้ไขปัญหาภัยแล้ง ส่วนกลาง
4. แต่งตั้งคณะทำงานเพื่อช่วยเหลือการปฏิบัติงานตามความจำเป็น
5. ปฏิบัติงานอื่นตามที่ได้รับมอบหมาย

ทั้งนี้ ตั้งแต่บัดนี้เป็นต้นไป

สั่ง ณ วันที่ 11 กุมภาพันธ์ พ.ศ. 2553



(นายเกษมสันต์ จิณณวาโส)
อธิบดีกรมทรัพยากรน้ำ

2022
วันที่ 29
เวลา 11.15 น.

1255
วันที่ 16 ก.พ. 2553
เวลา 16.17 น.

ด่วนที่สุด

ที่ นร ๐๕๐๖/ว(ล) ๒๕๕๕

สำนักเลขาธิการคณะรัฐมนตรี
ทำเนียบรัฐบาล กทม. ๑๐๓๐๐

กรมทรัพยากรน้ำ
รับที่ 01780
วันที่ 25 ก.พ. 2553
เวลา 16.31

๑๖ กุมภาพันธ์ ๒๕๕๓

ศูนย์ป้องกันวิกฤตน้ำ
กรมทรัพยากรน้ำ
เลขรับที่ ๐3๕๘
วันที่ 26 ก.พ. 2553
เวลา ๑๗.๕๐

เลขานุการรัฐมนตรี
รับที่ 1491
วันที่ 19 ก.พ. 2553
เวลา 15.30

เรื่อง การดำเนินการแก้ไขปัญหาย้ายแปลง

เรียน รัฐมนตรีว่าการกระทรวงทรัพยากรธรรมชาติและสิ่งแวดล้อม

อ้างอิง หนังสือสำนักเลขาธิการคณะรัฐมนตรี ด่วนที่สุด ที่ นร ๐๕๐๖/ว ๒๔
ลงวันที่ ๒๕ มกราคม ๒๕๕๓

สำนักงานเปิดกระทรวง
ทรัพยากรธรรมชาติและสิ่งแวดล้อม
เลขรับ 5667
วันที่ 2 ก.พ. 2553
เวลา 5 ก.พ. 2553

สิ่งที่ส่งมาด้วย สำเนาหนังสือคณะกรรมการอำนวยการกำกับติดตามการแก้ไขปัญหาย้ายแปลง
ด่วนที่สุด ที่ นร (คปล.) ๐๑๑๐/๕ ลงวันที่ ๑๕ กุมภาพันธ์ ๒๕๕๓

ตามที่ได้อินยันมติคณะรัฐมนตรี (๑๙ มกราคม ๒๕๕๓) เรื่อง การเตรียมการป้องกัน
และแก้ไขปัญหาย้ายแปลง มาเพื่อทราบ ความละเอียดแจ้งแล้ว นั้น

รองนายกรัฐมนตรี (พลตรี สนั่น ขจรประศาสน์) ประธานคณะกรรมการอำนวยการ
กำกับติดตามการแก้ไขปัญหาย้ายแปลง ได้เสนอเรื่อง การดำเนินการแก้ไขปัญหาย้ายแปลง มาเพื่อดำเนินการ
ความละเอียดปรากฏตามสำเนาหนังสือที่ส่งมาด้วยนี้

สำนักเลขาธิการคณะรัฐมนตรีได้นำเสนอคณะรัฐมนตรีทราบแล้วเมื่อวันที่

๑๖ กุมภาพันธ์ ๒๕๕๓
๑๐๐/๑๖๖ 23 ก.พ. 2553
จึงเรียนมาเพื่อโปรดทราบ
(นายสุวิทย์ คุณกิตติ)

ขอแสดงความนับถือ

๑
เรียน รว.ทศ
เพื่อโปรดทราบ
(นายอรรถสิทธิ์ กาญจนสินธุ์)
เลขาธิการรัฐมนตรีว่าการ
กระทรวงทรัพยากรธรรมชาติและสิ่งแวดล้อม

รัฐมนตรีว่าการกระทรวงทรัพยากรธรรมชาติและสิ่งแวดล้อม

(นายสุชาติ ภิภาสอวิช)

ผู้อำนวยการสำนักวิเคราะห์เรื่องเสนอคณะรัฐมนตรี ปฏิบัติราชการแทน

เลขาธิการคณะรัฐมนตรี

สำนักวิเคราะห์เรื่องเสนอคณะรัฐมนตรี
โทร. ๐ ๒๒๔๐ ๕๓๓๐ ต่อ ๓๒๗
โทรสาร ๐ ๒๒๔๐ ๕๐๖๔
www.cabinet.thaigov.go.th.
[ปisa/K34-02-53]

๑
(นายสุชาติ ภิภาสอวิช)
๑๐๐/๑๖๖/๓๓๓/๐๐๖/๐๐๖.
(นายสุชาติ ภิภาสอวิช)
๑๐๐/๑๖๖/๓๓๓/๐๐๖/๐๐๖.
(นายสุชาติ ภิภาสอวิช)
๑๐๐/๑๖๖/๓๓๓/๐๐๖/๐๐๖.

ด่วนที่สุด

ที่ นร (คปต.) ๐๑๑๐/ ๕



คณะกรรมการอำนวยการกำกับ
ติดตามการแก้ไขปัญหาคัดแล้ง
สำนักงานปลัดสำนักนายกรัฐมนตรี
ทำเนียบรัฐบาล กทม. ๑๐๓๐๐

๑๕ กุมภาพันธ์ ๒๕๕๓

เรื่อง การดำเนินการแก้ไขปัญหาคัดแล้ง

เรียน เลขาธิการคณะรัฐมนตรี

สิ่งที่ส่งมาด้วย สรุปสถานการณ์ภัยแล้งและการดำเนินการช่วยเหลือของส่วนราชการที่เกี่ยวข้อง

ตามที่คณะรัฐมนตรีในคราวประชุมเมื่อวันที่ ๑๙ มกราคม ๒๕๕๓ ได้มอบหมายให้ รองนายกรัฐมนตรี (พลตรี สนั่น ขจรประสาทณ์) รับเรื่องการเตรียมการป้องกันและแก้ไขปัญหาคัดแล้งไปพิจารณาดำเนินการ โดยให้ คณะกรรมการอำนวยการกำกับติดตามการแก้ไขปัญหาคัดแล้ง (คปต.) ตามคำสั่งสำนักนายกรัฐมนตรีที่ ๑๖/ ๒๕๕๒ ลงวันที่ ๑๒ มีนาคม ๒๕๕๒ คงปฏิบัติหน้าที่ต่อไป ทั้งนี้ ให้หน่วยงานต่างๆ ที่เกี่ยวข้อง แจ้งข้อมูล ข้อเท็จจริงเกี่ยวกับการเตรียมการแก้ไขปัญหาคัดแล้งไปที่สำนักงานปลัดสำนักนายกรัฐมนตรีซึ่งเป็นฝ่ายเลขานุการ ของคณะกรรมการดังกล่าวโดยเร็ว นั้น

คณะกรรมการอำนวยการกำกับและติดตามการแก้ไขปัญหาคัดแล้งได้มีการประชุม ครั้งที่ ๑๒๕๕๓ เมื่อวันที่ ๑๕ กุมภาพันธ์ ๒๕๕๓ ซึ่งที่ประชุมได้รับทราบสถานการณ์ภัยแล้งและผลการดำเนินการของหน่วยงานที่เกี่ยวข้อง รวมทั้งพิจารณาหลักเกณฑ์การเสนอขอรับการจัดสรรงบประมาณในการให้ความช่วยเหลือผู้ประสบภัยแล้งของหน่วยงานที่ เกี่ยวข้องรวมทั้งแผนการดำเนินงานของคณะกรรมการฯ ผลการประชุมดังกล่าว สรุปสาระสำคัญได้ ดังนี้

๑. รายงานสถานการณ์ภัยแล้งและการให้ความช่วยเหลือ

หน่วยงานต่างๆ ที่เกี่ยวข้องกับการแก้ไขปัญหาคัดแล้ง ได้แก่ กรมป้องกันและบรรเทาสาธารณภัย กรมชลประทาน กรมทรัพยากรน้ำ การประปาส่วนภูมิภาค ได้รายงานสถานการณ์ภัยแล้ง และการดำเนินการให้ความช่วยเหลือ ผู้ประสบภัย รวมทั้งการเตรียมการที่ช่วยเหลือประชาชนผู้ประสบภัยแล้ง (สิ่งที่ส่งมาด้วย)

๒. พิจารณาหลักเกณฑ์การเสนอขอรับการจัดสรรงบประมาณของหน่วยงานต่าง ๆ ที่ เกี่ยวข้องกรณีเงินอุดหนุนไม่เพียงพอ และแผนการดำเนินการให้ความช่วยเหลือผู้ประสบภัยแล้ง

๒.๑ หลักเกณฑ์การขอรับการสนับสนุนงบประมาณแก่หน่วยงานต่างๆ เพื่อดำเนินการให้ ความช่วยเหลือผู้ประสบภัยแล้ง เพื่อให้การดำเนินการเตรียมการแก้ไขปัญหาคัดแล้งของ คปต. เป็นไปตามนัย มติคณะรัฐมนตรีเมื่อวันที่ ๑๙ มกราคม ๒๕๕๓ และเป็นภาระเร่งรัดให้หน่วยงานต่าง ๆ ที่เกี่ยวข้อง ดำเนินการ ให้การช่วยเหลือผู้ประสบภัยแล้งรวมทั้งเตรียมการ ในการแก้ไขปัญหาคัดแล้งเป็นไปอย่างรวดเร็วทันการ และ เนื่องจากการดำเนินการแก้ไขปัญหาคัดแล้งจะต้องเร่งดำเนินการให้ความช่วยเหลือในกรณีฉุกเฉิน ซึ่งนอกจาก

จะใช้งบประมาณจากเงินอุดหนุนราชการที่ตั้งไว้ที่จังหวัด กระทรวงมหาดไทย กระทรวงเกษตรและสหกรณ์ รวมทั้งหน่วยงานอื่น ๆ ที่เกี่ยวข้องแล้ว อาจต้องมีการดำเนินการในด้านอื่น ๆ เพื่อช่วยเหลือผู้ประสบภัยแล้ง โดยหน่วยงานที่รับผิดชอบมิได้มีการตั้งงบประมาณไว้ จึงเห็นควรให้หน่วยงานต่าง ๆ จัดทำแผนงาน/โครงการ เพื่อขอรับการสนับสนุนงบประมาณ ซึ่งฝ่ายเลขานุการได้นำเสนอที่ประชุมพิจารณาหลักเกณฑ์การให้ความช่วยเหลือ และแผนการดำเนินงาน ดังนี้

๑) พื้นที่การให้ความช่วยเหลือจะต้องอยู่ในเกณฑ์ที่ได้มีการประกาศให้เป็นพื้นที่เกิดภัยพิบัติกรณีฉุกเฉิน และเป็นความเสียหายที่เกิดขึ้นในระหว่างเวลาที่ประกาศเป็นภัยพิบัติกรณีฉุกเฉิน

๒) การให้ความช่วยเหลือเพื่อแก้ไขปัญหาหรือบรรเทาความเดือดร้อน ต้องเป็นกรณีที่มีความเร่งด่วน ฉุกเฉิน หรือจำเป็น

๓) โครงการ/กิจกรรมที่จะดำเนินการต้องได้รับความเห็นชอบจากคณะกรรมการให้ความช่วยเหลือผู้ประสบภัยพิบัติจังหวัด (ก.ช.ภ.จ.) แล้ว และระยะเวลาดำเนินการ โครงการ/กิจกรรมควรแล้วเสร็จภายในปีงบประมาณ พ.ศ. ๒๕๕๓ (๓๐ กันยายน ๒๕๕๓)

๔) ต้องสอดคล้องกับอำนาจหน้าที่ หรือภารกิจของหน่วยงาน โดยไม่เกิดความซ้ำซ้อนกับหน่วยงานอื่น

คณะกรรมการฯ พิจารณาหลักเกณฑ์ดังกล่าว และได้มอบหมายให้กรมบัญชีกลาง พิจารณาปรับปรุงให้เหมาะสมอีกครั้งหนึ่งเพื่อเป็นหลักเกณฑ์กลางให้หน่วยงานต่างๆ ได้ถือปฏิบัติต่อไป

๒.๒ แผนการดำเนินการความช่วยเหลือผู้ประสบภัยแล้ง

คณะกรรมการฯ ได้กำหนดแผนการดำเนินการสำหรับการอำนวยความสะดวกกำกับติดตามการแก้ไขปัญหากลุ่ม ดังนี้

๑) รวบรวมข้อมูลแผนงาน/โครงการจากหน่วยงานต่างๆ ที่ขอจัดสรรงบประมาณเพื่อการแก้ไขปัญหากลุ่มส่งให้คณะกรรมการกลั่นกรองแผนงาน/โครงการและงบประมาณการช่วยเหลือผู้ประสบภัยแล้ง (กุมภาพันธ์ - เมษายน ๒๕๕๓)

๒) การพิจารณาถ่วงถ่วงแผนงาน/โครงการ (กุมภาพันธ์- พฤษภาคม ๒๕๕๓)

๓) การประชุมคณะกรรมการฯ เพื่อรับทราบการเตรียมการแก้ไขปัญหากลุ่มและพิจารณาการขอรับการสนับสนุนงบประมาณการให้ความช่วยเหลือ และแผนการดำเนินงาน (กุมภาพันธ์-มีนาคม ๒๕๕๓)

๔) การติดตามและประเมินผลการดำเนินงานในการช่วยเหลือผู้ประสบภัยแล้ง เป็นการตรวจติดตามและประเมินผลโดยใช้กลไกผู้ตรวจราชการสำนักนายกรัฐมนตรีและผู้ตรวจราชการกระทรวงที่เกี่ยวข้อง ในการตรวจราชการรอบที่ ๒ ปีงบประมาณ พ.ศ. ๒๕๕๓ (พฤษภาคม-มิถุนายน ๒๕๕๓)

๕) การประชุมคณะกรรมการฯ เพื่อสรุปผลความคืบหน้าการดำเนินการแก้ไขปัญหากลุ่มนำเสนอคณะรัฐมนตรีทราบ/พิจารณา (มีนาคม- สิงหาคม ๒๕๕๓)

๖) การนำผลการดำเนินงานการแก้ไขปัญหากลุ่มเสนอคณะรัฐมนตรีเพื่อทราบ/พิจารณา (พฤษภาคม- สิงหาคม ๒๕๕๓)

๒.๓ คณะอนุกรรมการสนับสนุนการดำเนินการของคณะกรรมการฯ

คณะกรรมการอำนาจการฯ ได้เห็นชอบให้คณะอนุกรรมการสนับสนุนการปฏิบัติงานการช่วยเหลือผู้ประสบภัยแล้ง จำนวน ๒ คณะ ซึ่งคณะกรรมการอำนาจการกำกับติดตามการแก้ไขปัญหาภัยแล้งได้แต่งตั้งไว้ ยังคงปฏิบัติหน้าที่ตามเดิมต่อไป ดังนี้

๑) คณะอนุกรรมการกลั่นกรองแผนงาน/โครงการและงบประมาณการช่วยเหลือผู้ประสบภัยแล้ง โดยมี ผู้อำนวยการสำนักงบประมาณ เป็นประธาน

๒) คณะอนุกรรมการติดตามประเมินผลการดำเนินงานในการช่วยเหลือผู้ประสบภัยแล้ง โดยมี หัวหน้าผู้ตรวจราชการสำนักนายกรัฐมนตรี เป็นประธาน

๒.๔ รองนายกรัฐมนตรี (พลตรี สนั่น ขจรประศาสน์) ได้เสนอความเห็นว่คณะกรรมการอำนาจการกำกับติดตามการช่วยเหลือผู้ประสบทุกภัย และคณะกรรมการอำนาจการกำกับติดตามการแก้ไขปัญหาภัยแล้ง มีองค์ประกอบและอำนาจหน้าที่ในการดำเนินการช่วยเหลือผู้ประสบภัยในลักษณะเดียวกัน จึงเห็นควรให้มีการปรับปรุงคณะกรรมการฯ ทั้ง ๒ คณะดังกล่าวเป็นชุดเดียว เพื่อให้เกิดการบูรณาการการช่วยเหลือผู้ประสบภัยอย่างเป็นระบบ ซึ่งจะได้นำกราบเรียนนายกรัฐมนตรีพิจารณาในโอกาสต่อไป

จึงเรียนมาเพื่อโปรดนำเสนอสคริปต์

ขอแสดงความนับถือ

พลตรี

(สนั่น ขจรประศาสน์)

รองนายกรัฐมนตรี

ประธานคณะกรรมการอำนาจการกำกับติดตามการแก้ไขปัญหาภัยแล้ง

ฝ่ายเลขานุการฯ

สำนักตรวจราชการ โทร/โทรสาร ๐ ๒ ๒๔๒ ๖๐๔๑

ท่านถูกต้อง

นางฉันทิมา ลิ้มปรีระกุล

(นางฉันทิมา ลิ้มปรีระกุล)

นวก.นศ.ชพ.